


ಅನುಬಂಧ

ಜಲಾನಯನ ಯೋಜನೆಗಳ ಚಟುವಟಿಕೆ/ಕಾಮಗಾರಿಗಳನ್ನು ಅಂತರ್ಜಾಲದಲ್ಲಿ ಅಳವಡಿಸಲು ಸಂಕ್ಷಿಪ್ತ ಮಾಹಿತಿ

ಯೋಜನೆಯ ಹೆಸರು:	ಜಲನಯನ ಮೂಲಕ ಬರಗಾಲ ತಡೆಯುವಿಕೆ ಯೋಜನೆ(WDDP)
ವರ್ಷ:	2022-23
ಕಾಮಗಾರಿಯ/ ಚಟುವಟಿಕೆಯ ಹೆಸರು:	ಬಳಕೆದಾರರ ಗುಂಪುಗಳಿಗೆ ತರಬೇತಿ-2
ಕಾಮಗಾರಿ/ಚಟುವಟಿಕೆಯ ಛಾಯಚಿತ್ರ (photo with Lat & Long)	 <p>Latitude: 17.858632 Longitude: 77.449579 Altitude: 526.63±13 m Accuracy: 18.6 m Time: 19-01-2022 11:38 Note: WDDP Watersheed program 02 Training Village Kamthana Bidar Taluka</p>
ಸರ್ವೆ ನಂಬರ್:	-
ಅಕ್ಷಾಂಶ ಮತ್ತು ರೇಖಾಂಶ:	17.858632 & 77.449579
ಗ್ರಾಮ:	ಕಮಲಾಣಾ
ತಾಲ್ಲೂಕು:	ಬೀದರ
ಜಿಲ್ಲೆ:	ಬೀದರ
ಕಾಮಗಾರಿ/ ಚಟುವಟಿಕೆಯ ಅಂದಾಜು ಮೊತ್ತ (ರೂಪಾಯಿಗಳಲ್ಲಿ)	66729/-
ಕಾಮಗಾರಿ/ ಚಟುವಟಿಕೆಯ ಕುರಿತು ಸಂಕ್ಷಿಪ್ತ ವಿವರ (ಸಮುದಾಯ ಕಾಮಗಾರಿಯಾಗಿದ್ದರೆ ಅಂದಾಜು ನೀರು ಸಂಗ್ರಹಣೆ (Cubic Meter), ರಕ್ಷಣಾತ್ಮಕ ನೀರಾವರಿ ಪ್ರದೇಶ, ಫಲಾನುಭವಿಗಳ ಸಂಖ್ಯೆ ವೈಯಕ್ತಿಕ ಕಾಮಗಾರಿಯಾಗಿದ್ದರೆ, ಫಲಾನುಭವಿ ಹೆಸರು, ಚಟುವಟಿಕೆಯಿಂದ ಪಡೆಯುತ್ತಿರುವ ಲಾಭ)	ಒಟ್ಟು 8 ಬಳಕೆದಾರರ ಗುಂಪಿಗೆ ತರಬೇತಿ ಹಮ್ಮಿಕೊಳ್ಳಲಾಯಿತು. ತರಬೇತಿಯಲ್ಲಿ ಭಾಗಿಯಾದವರ ಸಂಖ್ಯೆ:680


ಅನುಬಂಧ

ಜಲಾನಯನ ಯೋಜನೆಗಳ ಚಟುವಟಿಕೆ/ಕಾಮಗಾರಿಗಳನ್ನು ಅಂತರ್ಜಾಲದಲ್ಲಿ ಅಳವಡಿಸಲು ಸಂಕ್ಷಿಪ್ತ ಮಾಹಿತಿ

ಯೋಜನೆಯ ಹೆಸರು:	ಜಲನಯನ ಮೂಲಕ ಬರಗಾಲ ತಡೆಯುವಿಕೆ ಯೋಜನೆ(WDDP)
ವರ್ಷ:	2022-23
ಕಾಮಗಾರಿಯ/ ಚಟುವಟಿಕೆಯ ಹೆಸರು:	ಮಹಿಳಾ ಸ್ವ-ಸಹಾಯ ಗುಂಪಿನ ತರಬೇತಿ -3
ಕಾಮಗಾರಿ/ಚಟುವಟಿಕೆಯ ಭಾಯಿಚಿತ್ರ (photo with Lat & Long)	 <p>Latitude: 17.894642 Longitude: 77.440047 Elevation: 637.04±8 m Accuracy: 12.0 m Time: 07-09-2022 11:58 Note: S3 Training Bakchoudi Bidar.Talluka WDDP RSK KAMTHANA</p>
ಸರ್ವೆ ನಂಬರ್:	
ಅಕ್ಷಾಂಶ ಮತ್ತು ರೇಖಾಂಶ:	17.894642 & 77.440047
ಗ್ರಾಮ:	ಬಕಚೌಡಿ
ತಾಲ್ಲೂಕು:	ಬೀದರ
ಜಿಲ್ಲೆ:	ಬೀದರ
ಕಾಮಗಾರಿ/ ಚಟುವಟಿಕೆಯ ಅಂದಾಜು ಮೊತ್ತ (ರೂಪಾಯಿಗಳಲ್ಲಿ)	40314/-
ಕಾಮಗಾರಿ/ ಚಟುವಟಿಕೆಯ ಕುರಿತು ಸಂಕ್ಷಿಪ್ತ ವಿವರ (ಸಮುದಾಯ ಕಾಮಗಾರಿಯಾಗಿದ್ದರೆ ಅಂದಾಜು ನೀರು ಸಂಗ್ರಹಣೆ (Cubic Meter), ರಕ್ಷಣಾತ್ಮಕ ನೀರಾವರಿ ಪ್ರದೇಶ, ಫಲಾನುಭವಿಗಳ ಸಂಖ್ಯೆ ವೈಯಕ್ತಿಕ ಕಾಮಗಾರಿಯಾಗಿದ್ದರೆ, ಫಲಾನುಭವಿ ಹೆಸರು, ಚಟುವಟಿಕೆಯಿಂದ ಪಡೆಯುತ್ತಿರುವ ಲಾಭ)	ಮಹಿಳಾ ಸ್ವ-ಸಹಾಯ ಸಂಘಗಳಿಗೆ ಒಟ್ಟು 9 ತರಬೇತಿ ಕಾರ್ಯಕ್ರಮ ಹಮ್ಮಿಕೊಳ್ಳಲಾಯಿತು ಭಾಗಿಯಾಗಿರುವ ಫಲಾನುಭವಿಗಳ ಸಂಖ್ಯೆ: 404


ಅನುಬಂಧ

ಜಲಾನಯನ ಯೋಜನೆಗಳ ಚಟುವಟಿಕೆ/ಕಾಮಗಾರಿಗಳನ್ನು ಅಂತರ್ಜಾಲದಲ್ಲಿ ಅಳವಡಿಸಲು ಸಂಕ್ಷಿಪ್ತ ಮಾಹಿತಿ

ಯೋಜನೆಯ ಹೆಸರು:	ಜಲನಯನ ಮೂಲಕ ಬರಗಾಲ ತಡೆಯುವಿಕೆ ಯೋಜನೆ(WDDP)
ವರ್ಷ:	2022-23
ಕಾಮಗಾರಿಯ/ ಚಟುವಟಿಕೆಯ ಹೆಸರು:	ಬಳಕೆದಾರರ ಗುಂಪುಗಳಿಗೆ ತರಬೇತಿ-3
ಕಾಮಗಾರಿ/ಚಟುವಟಿಕೆಯ ಭಾಯಿಚಿತ್ರ (photo with Lat & Long)	 <p>Latitude: 17.858716 Longitude: 77.449891 Elevation: 609.36±15 m Accuracy: 11.2 m Time: 19-10-2022 11:38 Note: WDDP Watersheed program U2 Training Village Kamthana Bidar Taluka</p>
ಸರ್ವೆ ನಂಬರ್:	-
ಅಕ್ಷಾಂಶ ಮತ್ತು ರೇಖಾಂಶ:	17.858716 & 77.449891
ಗ್ರಾಮ:	ಕಮಲಾಣಾ
ತಾಲ್ಲೂಕು:	ಬೀದರ
ಜಿಲ್ಲೆ:	ಬೀದರ
ಕಾಮಗಾರಿ/ ಚಟುವಟಿಕೆಯ ಅಂದಾಜು ಮೊತ್ತ (ರೂಪಾಯಿಗಳಲ್ಲಿ)	44427/-
ಕಾಮಗಾರಿ/ ಚಟುವಟಿಕೆಯ ಕುರಿತು ಸಂಕ್ಷಿಪ್ತ ವಿವರ (ಸಮುದಾಯ ಕಾಮಗಾರಿಯಾಗಿದ್ದರೆ ಅಂದಾಜು ನೀರು ಸಂಗ್ರಹಣೆ (Cubic Meter), ರಕ್ಷಣಾತ್ಮಕ ನೀರಾವರಿ ಪ್ರದೇಶ, ಫಲಾನುಭವಿಗಳ ಸಂಖ್ಯೆ ವೈಯಕ್ತಿಕ ಕಾಮಗಾರಿಯಾಗಿದ್ದರೆ, ಫಲಾನುಭವಿ ಹೆಸರು, ಚಟುವಟಿಕೆಯಿಂದ ಪಡೆಯುತ್ತಿರುವ ಲಾಭ)	ಒಟ್ಟು 8 ಬಳಕೆದಾರರ ಗುಂಪಿಗೆ ತರಬೇತಿ ಹಮ್ಮಿಕೊಳ್ಳಲಾಯಿತು. ತರಬೇತಿಯಲ್ಲಿ ಭಾಗಿಯಾದವರ ಸಂಖ್ಯೆ:446

ಅನುಬಂಧ

ಜಲಾನಯನ ಯೋಜನೆಗಳ ಚಟುವಟಿಕೆ/ಕಾಮಗಾರಿಗಳನ್ನು ಅಂತರ್ಜಾಲದಲ್ಲಿ ಅಳವಡಿಸಲು ಸಂಕ್ಷಿಪ್ತ ಮಾಹಿತಿ

ಯೋಜನೆಯ ಹೆಸರು:	ಜಲನಯನ ಮೂಲಕ ಬರಗಾಲ ತಡೆಯುವಿಕೆ ಯೋಜನೆ(WDDP)
ವರ್ಷ:	2022-23
ಕಾಮಗಾರಿಯ/ ಚಟುವಟಿಕೆಯ ಹೆಸರು:	ಉದ್ಯಮ ಶೀಲತಾ ಅರಿವು ಮುಡಿಸುವ ತರಬೇತಿ ಇ.ಎ.ಪಿ-1
ಕಾಮಗಾರಿ/ಚಟುವಟಿಕೆಯ ಛಾಯಚಿತ್ರ (photo with Lat & Long)	 <p>Latitude: 17.856637 Longitude: 77.456035 Accuracy: 3400.0 m Time: 01-09-2022 11:26 Note: E A P Training Kamthasiddhagangotri(WDDP) with Powered by NoteCam</p>
ಸರ್ವೆ ನಂಬರ್:	-
ಅಕ್ಷಾಂಶ ಮತ್ತು ರೇಖಾಂಶ:	17.823899 & 77.470555
ಗ್ರಾಮ:	ಕಮರಾಣಾ
ತಾಲ್ಲೂಕು:	ಬೀದರ
ಜಿಲ್ಲೆ:	ಬೀದರ
ಕಾಮಗಾರಿ/ ಚಟುವಟಿಕೆಯ ಅಂದಾಜು ಮೊತ್ತ (ರೂಪಾಯಿಗಳಲ್ಲಿ)	450116/-
ಕಾಮಗಾರಿ/ ಚಟುವಟಿಕೆಯ ಕುರಿತು ಸಂಕ್ಷಿಪ್ತ ವಿವರ (ಸಮುದಾಯ ಕಾಮಗಾರಿಯಾಗಿದ್ದರೆ ಅಂದಾಜು ನೀರು ಸಂಗ್ರಹಣೆ (Cubic Meter), ರಕ್ಷಣಾತ್ಮಕ ನೀರಾವರಿ ಪ್ರದೇಶ, ಫಲಾನುಭವಿಗಳ ಸಂಖ್ಯೆ ವೈಯಕ್ತಿಕ ಕಾಮಗಾರಿಯಾಗಿದ್ದರೆ, ಫಲಾನುಭವಿ ಹೆಸರು, ಚಟುವಟಿಕೆಯಿಂದ ಪಡೆಯುತ್ತಿರುವ ಲಾಭ)	ಮಹಿಳಾ ಸ್ವ-ಸಹಾಯ ಸಂಘಗಳಿಗೆ ಉದ್ಯಮ ಶೀಲತಾ ಅರಿವು ಮುಡಿಸುವ ತರಬೇತಿ ಒಟ್ಟು 16 ತರಬೇತಿ ಕಾರ್ಯಕ್ರಮ ಹಮ್ಮಿಕೊಳ್ಳಲಾಯಿತು ಭಾಗಿಯಾಗಿರುವ ಫಲಾನುಭವಿಗಳ ಸಂಖ್ಯೆ: 1030

ಅನುಬಂಧ

ಜಲನಯನ ಯೋಜನೆಗಳ ಚಟುವಟಿಕೆ/ಕಾಮಗಾರಿಗಳನ್ನು ಅಂತರ್ಜಾಲದಲ್ಲಿ ಅಳವಡಿಸಲು ಸಂಕ್ಷಿಪ್ತ ಮಾಹಿತಿ


ಯೋಜನೆಯ ಹೆಸರು:	ಜಲನಯನ ಮೂಲಕ ಬರಗಾಲ ತಡೆಯುವಿಕೆ ಯೋಜನೆ(WDDP)
---------------	---

ವರ್ಷ:	2022-23
ಕಾಮಗಾರಿಯ/ ಚಟುವಟಿಕೆಯ ಹೆಸರು:	ನಾಲಾಬದು-1
ಕಾಮಗಾರಿ/ಚಟುವಟಿಕೆಯ ಛಾಯಚಿತ್ರ (photo with Lat & Long)	 <p>Latitude: 17.921884 Longitude: 77.467677 Elevation: 720.59±4 m Accuracy: 3.9 m Time: 20-06-2022 11:07 Note: Kolar K Nalabund</p> <p>Powered by NoteSaur</p>
ಸರ್ವೆ ನಂಬರ್:	287/1
ಅಕ್ಷಾಂಶ ಮತ್ತು ರೇಖಾಂಶ:	17:921758 & 77:467617
ಗ್ರಾಮ:	ಕೊಳಾರ (ಕೆ)
ತಾಲ್ಲೂಕು:	ಬೀದರ
ಜಿಲ್ಲೆ:	ಬೀದರ
ಕಾಮಗಾರಿ/ ಚಟುವಟಿಕೆಯ ಅಂದಾಜು ಮೊತ್ತ (ರೂಪಾಯಿಗಳಲ್ಲಿ)	490177.00
ಕಾಮಗಾರಿ/ ಚಟುವಟಿಕೆಯ ಕುರಿತು ಸಂಕ್ಷಿಪ್ತ ವಿವರ (ಸಮುದಾಯ ಕಾಮಗಾರಿಯಾಗಿದ್ದರೆ ಅಂದಾಜು ನೀರು ಸಂಗ್ರಹಣೆ (Cubic Meter), ರಕ್ಷಣಾತ್ಮಕ ನೀರಾವರಿ ಪ್ರದೇಶ, ಫಲಾನುಭವಿಗಳ ಸಂಖ್ಯೆ ವೈಯಕ್ತಿಕ ಕಾಮಗಾರಿಯಾಗಿದ್ದರೆ, ಫಲಾನುಭವಿ ಹೆಸರು, ಚಟುವಟಿಕೆಯಿಂದ ಪಡೆಯುತ್ತಿರುವ ಲಾಭ)	ನಾಲಾಬದುವಿನಲ್ಲಿ ನಿಲ್ಲಿಸುವ ನೀರಿನ ಪ್ರಮಾಣ 3.36 TCM. ರಕ್ಷಣಾತ್ಮಕ ನೀರಾವರಿ ಪ್ರದೇಶ 30. Ha.

ಅನುಬಂಧ

ಜಲಾನಯನ ಯೋಜನೆಗಳ ಚಟುವಟಿಕೆ/ಕಾಮಗಾರಿಗಳನ್ನು ಅಂತರ್ಜಾಲದಲ್ಲಿ ಅಳವಡಿಸಲು ಸಂಕ್ಷಿಪ್ತ ಮಾಹಿತಿ


ಯೋಜನೆಯ ಹೆಸರು:	ಜಲನಯನ ಮೂಲಕ ಬರಗಾಲ ತಡೆಯುವಿಕೆ ಯೋಜನೆ(WDDP)
---------------	---

ವರ್ಷ:	2022-23
ಕಾಮಗಾರಿಯ/ ಚಟುವಟಿಕೆಯ ಹೆಸರು:	ಚೆಕ್ ಡ್ಯಾಂ ನಿರ್ಮಾಣ.
ಕಾಮಗಾರಿ/ಚಟುವಟಿಕೆಯ ಛಾಯಚಿತ್ರ (photo with Lat & Long)	
ಸರ್ವೆ ನಂಬರ್:	26
ಅಕ್ಷಾಂಶ ಮತ್ತು ರೇಖಾಂಶ:	17:861421 & 77:476852
ಗ್ರಾಮ:	ಐಯಾಸಪುರ
ತಾಲ್ಲೂಕು:	ಬೀದರ
ಜಿಲ್ಲೆ:	ಬೀದರ
ಕಾಮಗಾರಿ/ ಚಟುವಟಿಕೆಯ ಅಂದಾಜು ಮೊತ್ತ (ರೂಪಾಯಿಗಳಲ್ಲಿ)	499563.00
ಕಾಮಗಾರಿ/ ಚಟುವಟಿಕೆಯ ಕುರಿತು ಸಂಕ್ಷಿಪ್ತ ವಿವರ (ಸಮುದಾಯ ಕಾಮಗಾರಿಯಾಗಿದ್ದರೆ ಅಂದಾಜು ನೀರು ಸಂಗ್ರಹಣೆ (Cubic Meter), ರಕ್ಷಣಾತ್ಮಕ ನೀರಾವರಿ ಪ್ರದೇಶ, ಫಲಾನುಭವಿಗಳ ಸಂಖ್ಯೆ ವೈಯಕ್ತಿಕ ಕಾಮಗಾರಿಯಾಗಿದ್ದರೆ, ಫಲಾನುಭವಿ ಹೆಸರು, ಚಟುವಟಿಕೆಯಿಂದ ಪಡೆಯುತ್ತಿರುವ ಲಾಭ)	ನಾಲಾಬದುವಿನಲ್ಲಿ ನಿಲ್ಲಿಸುವ ನೀರಿನ ಪ್ರಮಾಣ 2.96 TCM. ರಕ್ಷಣಾತ್ಮಕ ನೀರಾವರಿ ಪ್ರದೇಶ 15. Ha.

ಅನುಬಂಧ

ಜಲಾನಯನ ಯೋಜನೆಗಳ ಚಟುವಟಿಕೆ/ಕಾಮಗಾರಿಗಳನ್ನು ಅಂತರ್ಜಾಲದಲ್ಲಿ ಅಳವಡಿಸಲು ಸಂಕ್ಷಿಪ್ತ ಮಾಹಿತಿ


ಯೋಜನೆಯ ಹೆಸರು:	ಜಲನಯನ ಮೂಲಕ ಬರಗಾಲ ತಡೆಯುವಿಕೆ ಯೋಜನೆ(WDDP)
---------------	---

ವರ್ಷ:	2022-23
ಕಾಮಗಾರಿಯ/ ಚಟುವಟಿಕೆಯ ಹೆಸರು:	ಚೆಕ್ ಡ್ಯಾಂ ನಿರ್ಮಾಣ.
ಕಾಮಗಾರಿ/ಚಟುವಟಿಕೆಯ ಛಾಯಚಿತ್ರ (photo with Lat & Long)	
ಸರ್ವೆ ನಂಬರ್:	130/*/*
ಅಕ್ಷಾಂಶ ಮತ್ತು ರೇಖಾಂಶ:	17:931406 & 77:446345
ಗ್ರಾಮ:	ಕೋಳಾರ ಕೆ
ತಾಲ್ಲೂಕು:	ಬೀದರ
ಜಿಲ್ಲೆ:	ಬೀದರ
ಕಾಮಗಾರಿ/ ಚಟುವಟಿಕೆಯ ಅಂದಾಜು ಮೊತ್ತ (ರೂಪಾಯಿಗಳಲ್ಲಿ)	498996.00
ಕಾಮಗಾರಿ/ ಚಟುವಟಿಕೆಯ ಕುರಿತು ಸಂಕ್ಷಿಪ್ತ ವಿವರ (ಸಮುದಾಯ ಕಾಮಗಾರಿಯಾಗಿದ್ದರೆ ಅಂದಾಜು ನೀರು ಸಂಗ್ರಹಣೆ (Cubic Meter), ರಕ್ಷಣಾತ್ಮಕ ನೀರಾವರಿ ಪ್ರದೇಶ, ಫಲಾನುಭವಿಗಳ ಸಂಖ್ಯೆ ವೈಯಕ್ತಿಕ ಕಾಮಗಾರಿಯಾಗಿದ್ದರೆ, ಫಲಾನುಭವಿ ಹೆಸರು, ಚಟುವಟಿಕೆಯಿಂದ ಪಡೆಯುತ್ತಿರುವ ಲಾಭ)	<p>ನಾಲಾಬದುವಿನಲ್ಲಿ ನಿಲ್ಲಿಸುವ ನೀರಿನ ಪ್ರಮಾಣ 2.57 TCM.</p> <p>ರಕ್ಷಣಾತ್ಮಕ ನೀರಾವರಿ ಪ್ರದೇಶ 15. Ha.</p>

ಅನುಬಂಧ

**ಜಲಾನಯನ ಯೋಜನೆಗಳ ಚಟುವಟಿಕೆ/ಕಾಮಗಾರಿಗಳನ್ನು ಅಂತರ್ಜಾಲದಲ್ಲಿ
ಅಳವಡಿಸಲು ಸಂಕ್ಷಿಪ್ತ ಮಾಹಿತಿ**


ಯೋಜನೆಯ ಹೆಸರು:	KIWMP-WDDP
ವರ್ಷ:	2022-23
ಕಾಮಗಾರಿಯ/ ಚಟುವಟಿಕೆಯ ಹೆಸರು:	ಚೆಕ್ ಡ್ಯಾಂ

<p>ಕಾಮಗಾರಿ/ಚಟುವಟಿಕೆಯ ಛಾಯಾಚಿತ್ರ (photo with Lat &Long)</p>	 <p>Satish / Sharanappa Lakka R/o Hal likhed (k) WDPD CD sy no 74 (13x1 .70)</p> <p>Decimal DMS Latitude 17.672878 17°40'22" N Longitude 77.077572 77°4'39" E</p> <p>2022-08-09(Tue) 09:52(am)</p>
<p>ಸರ್ವೆ ನಂಬರ್:</p>	<p>74</p>
<p>ಅಕ್ಷಾಂಶ ಮತ್ತು ರೇಖಾಂಶ:</p>	<p>17-40-22 N. 77-4-39-E</p>
<p>ಗ್ರಾಮ:</p>	<p>ಹಳ್ಳಿವೇಡ.ಕೆ.</p>
<p>ತಾಲೂಕು:</p>	<p>ಹುಮನಾಬಾದ</p>
<p>ಜಿಲ್ಲೆ:</p>	<p>ಬೀದರ</p>
<p>ಕಾಮಗಾರಿ/ ಚಟುವಟಿಕೆಯ ಅಂದಾಜು ಮೊತ್ತ (ರೂಪಾಯಿಗಳಲ್ಲಿ)</p>	<p>499537/-</p>
<p>ಕಾಮಗಾರಿ/ ಚಟುವಟಿಕೆಯ ಕುರಿತು ಸಂಕ್ಷಿಪ್ತ ವಿವರ (ಸಮುದಾಯ ಕಾಮಗಾರಿಯಾಗಿದ್ದರೆ ಅಂದಾಜು ನೀರು ಸಂಗ್ರಹಣೆ (Cubic Meter), ರಕ್ಷಣಾತ್ಮಕ ನೀರಾವರಿ ಪ್ರದೇಶ, ಫಲಾನುಭವಿಗಳ ಸಂಖ್ಯೆ ವೈಯಕ್ತಿಕ ಕಾಮಗಾರಿಯಾಗಿದ್ದರೆ, ಫಲಾನುಭವಿ ಹೆಸರು, ಚಟುವಟಿಕೆಯಿಂದ ಪಡೆಯುತ್ತಿರುವ ಲಾಭ)</p>	<p>16- ಹೇ 11 ಶ್ರೀ ಸತೀಶ ಶರಣಪ್ಪಾ</p>

ಅನುಬಂಧ

ಜಲಾನಯನ ಯೋಜನೆಗಳ ಚಟುವಟಿಕೆ/ಕಾಮಗಾರಿಗಳನ್ನು ಅಂತರ್ಜಾಲದಲ್ಲಿ ಅಳವಡಿಸಲು ಸಂಕ್ಷಿಪ್ತ ಮಾಹಿತಿ


<p>ಯೋಜನೆಯ ಹೆಸರು:</p>	<p>KIWMP-WDDP</p>
<p>ವರ್ಷ:</p>	<p>2022-23</p>
<p>ಕಾಮಗಾರಿಯ/ ಚಟುವಟಿಕೆಯ ಹೆಸರು:</p>	<p>ಚೆಕಡ್ಯಾಮ್</p>

<p>ಕಾಮಗಾರಿ/ಚಟುವಟಿಕೆಯ ಛಾಯಾಚಿತ್ರ (photo with Lat &Long)</p>	 <p>Decimal DMS Latitude 26.998773 26°59'55" N Longitude 2.393225 2°23'35" E 2023-03-01 (Wed) 08:50(AM)</p>
<p>ಸರ್ವೆ ನಂಬರ್:</p>	<p>33</p>
<p>ಅಕ್ಷಾಂಶ ಮತ್ತು ರೇಖಾಂಶ:</p>	<p>26.998773 2.393225</p>
<p>ಗ್ರಾಮ:</p>	<p>ಹಳ್ಳಿವೇಡ.ಕೆ.</p>
<p>ತಾಲ್ಲೂಕು:</p>	<p>ಹುಮನಾಬಾದ</p>
<p>ಜಿಲ್ಲೆ:</p>	<p>ಬೀದರ</p>
<p>ಕಾಮಗಾರಿ/ ಚಟುವಟಿಕೆಯ ಅಂದಾಜು ಮೊತ್ತ (ರೂಪಾಯಿಗಳಲ್ಲಿ)</p>	<p>496555/-</p>
<p>ಕಾಮಗಾರಿ/ ಚಟುವಟಿಕೆಯ ಕುರಿತು ಸಂಕ್ಷಿಪ್ತ ವಿವರ (ಸಮುದಾಯ ಕಾಮಗಾರಿಯಾಗಿದ್ದರೆ ಅಂದಾಜು ನೀರು ಸಂಗ್ರಹಣೆ (Cubic Meter), ರಕ್ಷಣಾತ್ಮಕ ನೀರಾವರಿ ಪ್ರದೇಶ, ಫಲಾನುಭವಿಗಳ ಸಂಖ್ಯೆ ವೈಯಕ್ತಿಕ ಕಾಮಗಾರಿಯಾಗಿದ್ದರೆ, ಫಲಾನುಭವಿ ಹೆಸರು, ಚಟುವಟಿಕೆಯಿಂದ ಪಡೆಯುತ್ತಿರುವ ಲಾಭ)</p>	<p>16- ಹೇ 12 ಶ್ರೀ ರಾಜಣ್ಣಾ ಶಿವಶರಣಪ್ಪಾ</p>

ಅನುಬಂಧ

ಜಲಾನಯನ ಯೋಜನೆಗಳ ಚಟುವಟಿಕೆ/ಕಾಮಗಾರಿಗಳನ್ನು ಅಂತರ್ಜಾಲದಲ್ಲಿ ಅಳವಡಿಸಲು ಸಂಕ್ಷಿಪ್ತ ಮಾಹಿತಿ


<p>ಯೋಜನೆಯ ಹೆಸರು:</p>	<p>KIWMP-WDDP</p>
<p>ವರ್ಷ:</p>	<p>2022-23</p>
<p>ಕಾಮಗಾರಿಯು/</p>	<p>ಚೆಕಡ್ಯಾಮ್</p>

ಚಟುವಟಿಕೆಯ ಹೆಸರು:	
ಕಾಮಗಾರಿ/ಚಟುವಟಿಕೆಯ ಛಾಯಚಿತ್ರ (photo with Lat & Long)	 <p>Nagamma anneppa Warad R/o Haf likhed k sy no 61/2 (15 X 1.30)</p> <p>Decimal DMS Latitude 17.68215 17°40'55" N Longitude 77.076087 77°4'33" E 2023-01-31 (Tue) 09:48 (am)</p>
ಸರ್ವೆ ನಂಬರ್:	61/2
ಅಕ್ಷಾಂಶ ಮತ್ತು ರೇಖಾಂಶ:	17-40-55 N. 77-4-33-E
ಗ್ರಾಮ:	ಹಳ್ಳಿವೇಡ.ಕೆ.
ತಾಲೂಕು:	ಹುಮನಾಬಾದ
ಜಿಲ್ಲೆ:	ಬೀದರ
ಕಾಮಗಾರಿ/ಚಟುವಟಿಕೆಯ ಅಂದಾಜು ಮೊತ್ತ (ರೂಪಾಯಿಗಳಲ್ಲಿ)	449355/-
ಕಾಮಗಾರಿ/ಚಟುವಟಿಕೆಯ ಕುರಿತು ಸಂಕ್ಷಿಪ್ತ ವಿವರ (ಸಮುದಾಯ ಕಾಮಗಾರಿಯಾಗಿದ್ದರೆ ಅಂದಾಜು ನೀರು ಸಂಗ್ರಹಣೆ (Cubic Meter), ರಕ್ಷಣಾತ್ಮಕ ನೀರಾವರಿ ಪ್ರದೇಶ, ಫಲಾನುಭವಿಗಳ ಸಂಖ್ಯೆ ವೈಯಕ್ತಿಕ ಕಾಮಗಾರಿಯಾಗಿದ್ದರೆ, ಫಲಾನುಭವಿ ಹೆಸರು, ಚಟುವಟಿಕೆಯಿಂದ ಪಡೆಯುತ್ತಿರುವ ಲಾಭ)	<p>20- ಹೇ</p> <p>10</p> <p>ಶ್ರೀ ನಾಗಮ್ಮಾ ಅಣ್ಣಪ್ಪಾ</p>

ಅನುಬಂಧ

ಜಲಾನಯನ ಯೋಜನೆಗಳ ಚಟುವಟಿಕೆ/ಕಾಮಗಾರಿಗಳನ್ನು ಅಂತರ್ಜಾಲದಲ್ಲಿ
ಅಳವಡಿಸಲು ಸಂಕ್ಷಿಪ್ತ ಮಾಹಿತಿ


ಯೋಜನೆಯ ಹೆಸರು:	KIWMP-WDDP
ವರ್ಷ:	2022-23
ಕಾಮಗಾರಿಯ/ಚಟುವಟಿಕೆಯ ಹೆಸರು:	ಚೆಕಡ್ಯಾಮ್

<p>ಕಾಮಗಾರಿ/ಚಟುವಟಿಕೆಯ ಛಾಯಾಚಿತ್ರ (photo with Lat &Long)</p>	
<p>ಸರ್ವೆ ನಂಬರ್:</p>	<p>37</p>
<p>ಅಕ್ಷಾಂಶ ಮತ್ತು ರೇಖಾಂಶ:</p>	<p>lat 17.680216 long 77.09534</p>
<p>ಗ್ರಾಮ:</p>	<p>ಚಿತ್ತಕೋಟೆ</p>
<p>ತಾಲೂಕು:</p>	<p>ಹುಮನಾಬಾದ</p>
<p>ಜಿಲ್ಲೆ:</p>	<p>ಬೀದರ</p>
<p>ಕಾಮಗಾರಿ/ ಚಟುವಟಿಕೆಯ ಅಂದಾಜು ಮೊತ್ತ (ರೂಪಾಯಿಗಳಲ್ಲಿ)</p>	<p>499097/-</p>
<p>ಕಾಮಗಾರಿ/ ಚಟುವಟಿಕೆಯ ಕುರಿತು ಸಂಕ್ಷಿಪ್ತ ವಿವರ (ಸಮುದಾಯ ಕಾಮಗಾರಿಯಾಗಿದ್ದರೆ ಅಂದಾಜು ನೀರು ಸಂಗ್ರಹಣೆ (Cubic Meter), ರಕ್ಷಣಾತ್ಮಕ ನೀರಾವರಿ ಪ್ರದೇಶ, ಫಲಾನುಭವಿಗಳ ಸಂಖ್ಯೆ ವೈಯಕ್ತಿಕ ಕಾಮಗಾರಿಯಾಗಿದ್ದರೆ, ಫಲಾನುಭವಿ ಹೆಸರು, ಚಟುವಟಿಕೆಯಿಂದ ಪಡೆಯುತ್ತಿರುವ ಲಾಭ)</p>	<p>20- ಹೇ 12 ಶ್ರೀಮತಿ ಇರಮ್ಮಾ ಬಾಬುರಾವ</p>

ಅನುಬಂಧ

ಜಲಾನಯನ ಯೋಜನೆಗಳ ಚಟುವಟಿಕೆ/ಕಾಮಗಾರಿಗಳನ್ನು ಅಂತರ್ಜಾಲದಲ್ಲಿ ಅಳವಡಿಸಲು ಸಂಕ್ಷಿಪ್ತ ಮಾಹಿತಿ


<p>ಯೋಜನೆಯ ಹೆಸರು:</p>	<p>KIWMP-WDDP</p>
<p>ವರ್ಷ:</p>	<p>2022-23</p>
<p>ಕಾಮಗಾರಿಯ/ ಚಟುವಟಿಕೆಯ ಹೆಸರು:</p>	<p>ನಾಲಬದು</p>

<p>ಕಾಮಗಾರಿ/ಚಟುವಟಿಕೆಯ ಛಾಯಾಚಿತ್ರ (photo with Lat &Long)</p>	
<p>ಸರ್ವೆ ನಂಬರ್:</p>	<p>21,22</p>
<p>ಅಕ್ಷಾಂಶ ಮತ್ತು ರೇಖಾಂಶ:</p>	<p>17-41-39 N. 77-4-44-E</p>
<p>ಗ್ರಾಮ:</p>	<p>ಹಳ್ಳಿವೇಡ.ಕೆ.</p>
<p>ತಾಲ್ಲೂಕು:</p>	<p>ಹುಮನಾಬಾದ</p>
<p>ಜಿಲ್ಲೆ:</p>	<p>ಬೀದರ</p>
<p>ಕಾಮಗಾರಿ/ ಚಟುವಟಿಕೆಯ ಅಂದಾಜು ಮೊತ್ತ (ರೂಪಾಯಿಗಳಲ್ಲಿ)</p>	<p>488425/-</p>
<p>ಕಾಮಗಾರಿ/ ಚಟುವಟಿಕೆಯ ಕುರಿತು ಸಂಕ್ಷಿಪ್ತ ವಿವರ (ಸಮುದಾಯ ಕಾಮಗಾರಿಯಾಗಿದ್ದರೆ ಅಂದಾಜು ನೀರು ಸಂಗ್ರಹಣೆ (Cubic Meter), ರಕ್ಷಣಾತ್ಮಕ ನೀರಾವರಿ ಪ್ರದೇಶ, ಫಲಾನುಭವಿಗಳ ಸಂಖ್ಯೆ ವೈಯಕ್ತಿಕ ಕಾಮಗಾರಿಯಾಗಿದ್ದರೆ, ಫಲಾನುಭವಿ ಹೆಸರು, ಚಟುವಟಿಕೆಯಿಂದ ಪಡೆಯುತ್ತಿರುವ ಲಾಭ)</p>	<p>22- ಹೇ 42 ಶ್ರೀ ಅಮೃತ ಲಕ್ಷ್ಮಣ</p>

ಅನುಬಂಧ

ಜಲಾನಯನ ಯೋಜನೆಗಳ ಚಟುವಟಿಕೆ/ಕಾಮಗಾರಿಗಳನ್ನು ಅಂತರ್ಜಾಲದಲ್ಲಿ ಅಳವಡಿಸಲು ಸಂಕ್ಷಿಪ್ತ ಮಾಹಿತಿ

<p>ಯೋಜನೆಯ ಹೆಸರು:</p>	<p>KIWMP-WDDP</p>
<p>ವರ್ಷ:</p>	<p>2022-23</p>
<p>ಕಾಮಗಾರಿಯ/ ಚಟುವಟಿಕೆಯ ಹೆಸರು:</p>	<p>ಚೆಕಡ್ಯಾಮ್</p>

<p>ಕಾಮಗಾರಿ/ಚಟುವಟಿಕೆಯ ಛಾಯಚಿತ್ರ (photo with Lat &Long)</p>	 <p>Savita / Dhullappa Kallur Sy no 208 WDPD CD (18X1.40)</p> <table border="1"> <thead> <tr> <th></th> <th>Decimal</th> <th>DMS</th> </tr> </thead> <tbody> <tr> <td>Latitude</td> <td>17.706469</td> <td>17°42'23" N</td> </tr> <tr> <td>Longitude</td> <td>77.079539</td> <td>77°4'46" E</td> </tr> </tbody> </table> <p>2022-10-08(Sat) 10:34(am)</p>		Decimal	DMS	Latitude	17.706469	17°42'23" N	Longitude	77.079539	77°4'46" E
	Decimal	DMS								
Latitude	17.706469	17°42'23" N								
Longitude	77.079539	77°4'46" E								
<p>ಸರ್ವೆ ನಂಬರ್:</p>	<p>208</p>									
<p>ಅಕ್ಷಾಂಶ ಮತ್ತು ರೇಖಾಂಶ:</p>	<p>17-4-2-22 N. 77-4-45-E</p>									
<p>ಗ್ರಾಮ:</p>	<p>ಕಲ್ಲೂರ</p>									
<p>ತಾಲೂಕು:</p>	<p>ಹುಮನಾಬಾದ</p>									
<p>ಜಿಲ್ಲೆ:</p>	<p>ಬೀದರ</p>									
<p>ಕಾಮಗಾರಿ/ಚಟುವಟಿಕೆಯ ಅಂದಾಜು ಮೊತ್ತ (ರೂಪಾಯಿಗಳಲ್ಲಿ)</p>	<p>490327/-</p>									
<p>ಕಾಮಗಾರಿ/ಚಟುವಟಿಕೆಯ ಕುರಿತು ಸಂಕ್ಷಿಪ್ತ ವಿವರ (ಸಮುದಾಯ ಕಾಮಗಾರಿಯಾಗಿದ್ದರೆ ಅಂದಾಜು ನೀರು ಸಂಗ್ರಹಣೆ (Cubic Meter), ರಕ್ಷಣಾತ್ಮಕ ನೀರಾವರಿ ಪ್ರದೇಶ, ಫಲಾನುಭವಿಗಳ ಸಂಖ್ಯೆ ವೈಯಕ್ತಿಕ ಕಾಮಗಾರಿಯಾಗಿದ್ದರೆ, ಫಲಾನುಭವಿ ಹೆಸರು, ಚಟುವಟಿಕೆಯಿಂದ ಪಡೆಯುತ್ತಿರುವ ಲಾಭ)</p>	<p>14- ಹೇ 11 ಶ್ರೀ ಸವಿತಾ ಧೂಳಪ್ಪಾ</p>									

ಅನುಬಂಧ

ಜಲಾನಯನ ಯೋಜನೆಗಳ ಚಟುವಟಿಕೆ/ಕಾಮಗಾರಿಗಳನ್ನು ಅಂತರ್ಜಾಲದಲ್ಲಿ ಅಳವಡಿಸಲು ಸಂಕ್ಷಿಪ್ತ ಮಾಹಿತಿ


<p>ಯೋಜನೆಯ ಹೆಸರು:</p>	<p>KIWMP-WDDP</p>
<p>ವರ್ಷ:</p>	<p>2022-23</p>
<p>ಕಾಮಗಾರಿಯ/ಚಟುವಟಿಕೆಯ ಹೆಸರು:</p>	<p>ಚೆಕಡ್ಯಾಮ್</p>

<p>ಕಾಮಗಾರಿ/ಚಟುವಟಿಕೆಯ ಛಾಯಾಚಿತ್ರ (photo with Lat &Long)</p>	
<p>ಸರ್ವೆ ನಂಬರ್:</p>	<p>08</p>
<p>ಅಕ್ಷಾಂಶ ಮತ್ತು ರೇಖಾಂಶ:</p>	<p>17.687764. 77.116099-E</p>
<p>ಗ್ರಾಮ:</p>	<p>ಚಿತ್ತಕೋಟೆ</p>
<p>ತಾಲ್ಲೂಕು:</p>	<p>ಹುಮನಾಬಾದ</p>
<p>ಜಿಲ್ಲೆ:</p>	<p>ಬೀದರ</p>
<p>ಕಾಮಗಾರಿ/ ಚಟುವಟಿಕೆಯ ಅಂದಾಜು ಮೊತ್ತ (ರೂಪಾಯಿಗಳಲ್ಲಿ)</p>	<p>491804/-</p>
<p>ಕಾಮಗಾರಿ/ ಚಟುವಟಿಕೆಯ ಕುರಿತು ಸಂಕ್ಷಿಪ್ತ ವಿವರ (ಸಮುದಾಯ ಕಾಮಗಾರಿಯಾಗಿದ್ದರೆ ಅಂದಾಜು ನೀರು ಸಂಗ್ರಹಣೆ (Cubic Meter), ರಕ್ಷಣಾತ್ಮಕ ನೀರಾವರಿ ಪ್ರದೇಶ, ಫಲಾನುಭವಿಗಳ ಸಂಖ್ಯೆ ವೈಯಕ್ತಿಕ ಕಾಮಗಾರಿಯಾಗಿದ್ದರೆ, ಫಲಾನುಭವಿ ಹೆಸರು, ಚಟುವಟಿಕೆಯಿಂದ ಪಡೆಯುತ್ತಿರುವ ಲಾಭ)</p>	<p>18- ಹೇ 12 ಶ್ರೀ ಸುಶೀಲಾಬಾಯಿ ಶಾಮರಾವೆ</p>

ಅನುಬಂಧ

ಜಲಾನಯನ ಯೋಜನೆಗಳ ಚಟುವಟಿಕೆ/ಕಾಮಗಾರಿಗಳನ್ನು ಅಂತರ್ಜಾಲದಲ್ಲಿ ಅಳವಡಿಸಲು ಸಂಕ್ಷಿಪ್ತ ಮಾಹಿತಿ

<p>ಯೋಜನೆಯ ಹೆಸರು:</p>	<p>KIWMP-WDDP</p>
<p>ವರ್ಷ:</p>	<p>2022-23</p>
<p>ಕಾಮಗಾರಿಯ/ ಚಟುವಟಿಕೆಯ ಹೆಸರು:</p>	<p>ಚೆಕ್ ಡ್ಯಾಂ</p>

<p>ಕಾಮಗಾರಿ/ಚಟುವಟಿಕೆಯ ಛಾಯಾಚಿತ್ರ (photo with Lat &Long)</p>	
<p>ಸರ್ವೆ ನಂಬರ್:</p>	<p>74</p>
<p>ಅಕ್ಷಾಂಶ ಮತ್ತು ರೇಖಾಂಶ:</p>	<p>17-40-22 N. 77-4-39-E</p>
<p>ಗ್ರಾಮ:</p>	<p>ಹಳ್ಳಿವೇಡ.ಕೆ.</p>
<p>ತಾಲ್ಲೂಕು:</p>	<p>ಹುಮನಾಬಾದ</p>
<p>ಜಿಲ್ಲೆ:</p>	<p>ಬೀದರ</p>
<p>ಕಾಮಗಾರಿ/ ಚಟುವಟಿಕೆಯ ಅಂದಾಜು ಮೊತ್ತ (ರೂಪಾಯಿಗಳಲ್ಲಿ)</p>	<p>499537/-</p>
<p>ಕಾಮಗಾರಿ/ ಚಟುವಟಿಕೆಯ ಕುರಿತು ಸಂಕ್ಷಿಪ್ತ ವಿವರ (ಸಮುದಾಯ ಕಾಮಗಾರಿಯಾಗಿದ್ದರೆ ಅಂದಾಜು ನೀರು ಸಂಗ್ರಹಣೆ (Cubic Meter), ರಕ್ಷಣಾತ್ಮಕ ನೀರಾವರಿ ಪ್ರದೇಶ, ಫಲಾನುಭವಿಗಳ ಸಂಖ್ಯೆ ವೈಯಕ್ತಿಕ ಕಾಮಗಾರಿಯಾಗಿದ್ದರೆ, ಫಲಾನುಭವಿ ಹೆಸರು, ಚಟುವಟಿಕೆಯಿಂದ ಪಡೆಯುತ್ತಿರುವ ಲಾಭ)</p>	<p>16- ಹೇ 11 ಶ್ರೀ ಸತೀಶ ಶರಣಪ್ಪಾ</p>

ಅನುಬಂಧ

ಜಲಾನಯನ ಯೋಜನೆಗಳ ಚಟುವಟಿಕೆ/ಕಾಮಗಾರಿಗಳನ್ನು ಅಂತರ್ಜಾಲದಲ್ಲಿ ಅಳವಡಿಸಲು ಸಂಕ್ಷಿಪ್ತ ಮಾಹಿತಿ


<p>ಯೋಜನೆಯ ಹೆಸರು:</p>	<p>ರಾ.ಕೃ.ವಿ.ಯೋಜನೆ</p>
<p>ವರ್ಷ:</p>	<p>2022-23</p>
<p>ಕಾಮಗಾರಿಯ/ ಚಟುವಟಿಕೆಯ ಹೆಸರು:</p>	<p>ಚೆಕಡ್ಯಾಮ್</p>

<p>ಕಾಮಗಾರಿ/ಚಟುವಟಿಕೆಯ ಛಾಯಾಚಿತ್ರ (photo with Lat &Long)</p>	
<p>ಸರ್ವೆ ನಂಬರ್:</p>	<p>16</p>
<p>ಅಕ್ಷಾಂಶ ಮತ್ತು ರೇಖಾಂಶ:</p>	<p>17-42-22-4 N. 77-7-39-E</p>
<p>ಗ್ರಾಮ:</p>	<p>ಬೋರಂಪಳ್ಳಿ</p>
<p>ತಾಲೂಕು:</p>	<p>ಹುಮನಾಬಾದ</p>
<p>ಜಿಲ್ಲೆ:</p>	<p>ಬೀದರ</p>
<p>ಕಾಮಗಾರಿ/ ಚಟುವಟಿಕೆಯ ಅಂದಾಜು ಮೊತ್ತ (ರೂಪಾಯಿಗಳಲ್ಲಿ)</p>	<p>497799/-</p>
<p>ಕಾಮಗಾರಿ/ ಚಟುವಟಿಕೆಯ ಕುರಿತು ಸಂಕ್ಷಿಪ್ತ ವಿವರ (ಸಮುದಾಯ ಕಾಮಗಾರಿಯಾಗಿದ್ದರೆ ಅಂದಾಜು ನೀರು ಸಂಗ್ರಹಣೆ (Cubic Meter), ರಕ್ಷಣಾತ್ಮಕ ನೀರಾವರಿ ಪ್ರದೇಶ, ಫಲಾನುಭವಿಗಳ ಸಂಖ್ಯೆ ವೈಯಕ್ತಿಕ ಕಾಮಗಾರಿಯಾಗಿದ್ದರೆ, ಫಲಾನುಭವಿ ಹೆಸರು, ಚಟುವಟಿಕೆಯಿಂದ ಪಡೆಯುತ್ತಿರುವ ಲಾಭ)</p>	<p>15- ಹೇರಿ 08 ಶ್ರೀ ಅಶೋಕ ರಾಮಚಂದ್ರ</p>

ಅನುಬಂಧ

ಜಲಾನಯನ ಯೋಜನೆಗಳ ಚಟುವಟಿಕೆ/ಕಾಮಗಾರಿಗಳನ್ನು ಅಂತರ್ಜಾಲದಲ್ಲಿ ಅಳವಡಿಸಲು ಸಂಕ್ಷಿಪ್ತ ಮಾಹಿತಿ


<p>ಯೋಜನೆಯ ಹೆಸರು:</p>	<p>ರಾ.ಕೃ.ವಿ.ಯೋಜನೆ</p>
<p>ವರ್ಷ:</p>	<p>2022-23</p>
<p>ಕಾಮಗಾರಿಯ/ ಚಟುವಟಿಕೆಯ ಹೆಸರು:</p>	<p>ಚೆಕಡ್ಯಾಮ್</p>

<p>ಕಾಮಗಾರಿ/ಚಟುವಟಿಕೆಯ ಛಾಯಾಚಿತ್ರ (photo with Lat &Long)</p>	 <p>Adeppa / Saibanna R/o Kodamble Sy no 238 RKVY CD (14 X 1.55) Decimal DMS Latitude 17.636122 17°38'10" N Longitude 77.199331 77°11'57" E 2022-08-09(Tue) 09:17(am)</p>
<p>ಸರ್ವೆ ನಂಬರ್:</p>	<p>238</p>
<p>ಅಕ್ಷಾಂಶ ಮತ್ತು ರೇಖಾಂಶ:</p>	<p>17-38-13 N. 77-11-58-E</p>
<p>ಗ್ರಾಮ:</p>	<p>ಕೊಡಂಬಲ್</p>
<p>ತಾಲೂಕು:</p>	<p>ಚಿಟಗುಪ್ಪಾ</p>
<p>ಜಿಲ್ಲೆ:</p>	<p>ಬೀದರ</p>
<p>ಕಾಮಗಾರಿ/ ಚಟುವಟಿಕೆಯ ಅಂದಾಜು ಮೊತ್ತ (ರೂಪಾಯಿಗಳಲ್ಲಿ)</p>	<p>494432/-</p>
<p>ಕಾಮಗಾರಿ/ ಚಟುವಟಿಕೆಯ ಕುರಿತು ಸಂಕ್ಷಿಪ್ತ ವಿವರ (ಸಮುದಾಯ ಕಾಮಗಾರಿಯಾಗಿದ್ದರೆ ಅಂದಾಜು ನೀರು ಸಂಗ್ರಹಣೆ (Cubic Meter), ರಕ್ಷಣಾತ್ಮಕ ನೀರಾವರಿ ಪ್ರದೇಶ, ಫಲಾನುಭವಿಗಳ ಸಂಖ್ಯೆ ವೈಯಕ್ತಿಕ ಕಾಮಗಾರಿಯಾಗಿದ್ದರೆ, ಫಲಾನುಭವಿ ಹೆಸರು, ಚಟುವಟಿಕೆಯಿಂದ ಪಡೆಯುತ್ತಿರುವ ಲಾಭ)</p>	<p>12- ಹೇ 10 ಶ್ರೀ ಅಡೇವಪ್ಪಾ ಸೈಯಿಬಣ್ಣಾ</p>

ಅನುಬಂಧ

ಜಲಾನಯನ ಯೋಜನೆಗಳ ಚಟುವಟಿಕೆ/ಕಾಮಗಾರಿಗಳನ್ನು ಅಂತರ್ಜಾಲದಲ್ಲಿ ಅಳವಡಿಸಲು ಸಂಕ್ಷಿಪ್ತ ಮಾಹಿತಿ


<p>ಯೋಜನೆಯ ಹೆಸರು:</p>	<p>ರಾ.ಕೃ.ವಿ.ಯೋಜನೆ</p>
<p>ವರ್ಷ:</p>	<p>2022-23</p>
<p>ಕಾಮಗಾರಿಯ/ ಚಟುವಟಿಕೆಯ ಹೆಸರು:</p>	<p>ಚೆಕಡ್ಯಾಮ್</p>

<p>ಕಾಮಗಾರಿ/ಚಟುವಟಿಕೆಯ ಛಾಯಾಚಿತ್ರ (photo with Lat &Long)</p>	
<p>ಸರ್ವೆ ನಂಬರ್:</p>	<p>199</p>
<p>ಅಕ್ಷಾಂಶ ಮತ್ತು ರೇಖಾಂಶ:</p>	<p>17-40-46 N. 77-11-54-E</p>
<p>ಗ್ರಾಮ:</p>	<p>ಚಿಟಗುಪ್ಪಾ</p>
<p>ತಾಲ್ಲೂಕು:</p>	<p>ಚಿಟಗುಪ್ಪಾ</p>
<p>ಜಿಲ್ಲೆ:</p>	<p>ಬೀದರ</p>
<p>ಕಾಮಗಾರಿ/ ಚಟುವಟಿಕೆಯ ಅಂದಾಜು ಮೊತ್ತ (ರೂಪಾಯಿಗಳಲ್ಲಿ)</p>	<p>494432/-</p>
<p>ಕಾಮಗಾರಿ/ ಚಟುವಟಿಕೆಯ ಕುರಿತು ಸಂಕ್ಷಿಪ್ತ ವಿವರ (ಸಮುದಾಯ ಕಾಮಗಾರಿಯಾಗಿದ್ದರೆ ಅಂದಾಜು ನೀರು ಸಂಗ್ರಹಣೆ (Cubic Meter), ರಕ್ಷಣಾತ್ಮಕ ನೀರಾವರಿ ಪ್ರದೇಶ, ಫಲಾನುಭವಿಗಳ ಸಂಖ್ಯೆ, ವೈಯಕ್ತಿಕ ಕಾಮಗಾರಿಯಾಗಿದ್ದರೆ, ಫಲಾನುಭವಿ ಹೆಸರು, ಚಟುವಟಿಕೆಯಿಂದ ಪಡೆಯುತ್ತಿರುವ ಲಾಭ)</p>	<p>16- ಹೆೀ 12 ಶ್ರೀ ಸಂಗಪ್ಪಾ ಪುಂಡಲೀಕರಾವ</p>

ಅನುಬಂಧ

ಜಲಾನಯನ ಯೋಜನೆಗಳ ಚಟುವಟಿಕೆ/ ಕಾಮಗಾರಿಗಳನ್ನು ಅಂತರ್ಜಾಲದಲ್ಲಿ ಅಳವಡಿಸಲು ಸಂಕ್ಷಿಪ್ತ ಮಾಹಿತಿ


<p>ಯೋಜನೆಯ ಹೆಸರು</p>	<p>ಜಲಾನಯನ ಮೂಲಕ ಬರಗಾಲ ತಡೆಯುವಿಕೆ (WDDP) ಯೋಜನೆ</p>
<p>ವರ್ಷ:</p>	<p>2022-23</p>
<p>ಕಾಮಗಾರಿಯ/ ಚಟುವಟಿಕೆಯ ಹೆಸರು:</p>	<p>ತಡೆ ಆಣೆಕಟ್ಟು ನಿರ್ಮಾಣ</p>

<p>ಕಾಮಗಾರಿ/ಚಟುವಟಿಕೆಯ ಛಾಯಾಚಿತ್ರ (Photo with Lat& Long)</p>	 <p>Latitude: 18.315656 Longitude: 77.310041 Elevation: 548.54±4 m Accuracy: 3.9 m Time: Wed 16-11-2022 17:22 Note: WDDP watershed project Village Malegaon (Kurbur)</p>
<p>ಸರ್ವೆ, ನಂಬರ್:</p>	<p>19</p>
<p>ಅಕ್ಷಾಂಶ ಮತ್ತು ರೇಖಾಂಶ:</p>	<p>18.315656 77.310041</p>
<p>ಗ್ರಾಮ:</p>	<p>ಮಾಳೆಗಾವ</p>
<p>ತಾಲ್ಲೂಕು:</p>	<p>ಜಿರಾದ(ಬಾ)</p>
<p>ಜಿಲ್ಲೆ:</p>	<p>ಬೀದರ</p>
<p>ಕಾಮಗಾರಿ/ ಚಟುವಟಿಕೆಯ ಅಂದಾಜು ಮೊತ್ತ (ರೂಪಾಯಿಗಳಲ್ಲಿ)</p>	<p>497474.00</p>
<p>ಕಾಮಗಾರಿ/ ಚಟುವಟಿಕೆಯ ಕುರಿತು ಸಂಕ್ಷಿಪ್ತ ವಿವರ(ಸಮುದಾಯ ಕಾಮಗಾರಿಯಾಗಿದ್ದರೆ ಅಂದಾಜು ನೀರು ಸಂಗ್ರಹಣೆ (Cubic Meter), ರಕ್ಷಣಾತ್ಮಕ ನೀರಾವರಿ ಪ್ರದೇಶ, ಫಲಾನುಭವಿಗಳ ಸಂಖ್ಯೆ ವೈಯಕ್ತಿಕ ಕಾಮಗಾರಿಯಾಗಿದ್ದರೆ, ಫಲಾನುಭವಿ ಹೆಸರು, ಚಟುವಟಿಕೆಯಿಂದ ಪಡೆಯುತ್ತಿರುವ ಲಾಭ)</p>	<p>2500 Cubic Meter ಜಾನುವಾರುಗಳಿಗೆ ನೀರು ಕುಡಿಯಲು ಉಪಯುಕ್ತವಾಗಿದೆ</p>


<p>ಯೋಜನೆಯ ಹೆಸರು</p>	<p>ಜಲಾನಯನ ಮೂಲಕ ಬರಗಾಲ ತಡೆಯುವಿಕೆ (WDDP) ಯೋಜನೆ</p>
<p>ವರ್ಷ:</p>	<p>2022-23</p>


ಕಾಮಗಾರಿಯ/ ಚಟುವಟಿಕೆಯ ಹೆಸರು:	ತಡೆ ಆಣೆಕಟ್ಟು ನಿರ್ಮಾಣ
ಕಾಮಗಾರಿ/ಚಟುವಟಿಕೆಯ ಛಾಯಾಚಿತ್ರ (Photo with Lat& Long)	
ಸರ್ವೆ, ನಂಬರ್:	146/4
ಅಕ್ಷಾಂಶ ಮತ್ತು ರೇಖಾಂಶ:	18.325954 77.290284
ಗ್ರಾಮ:	ಭಂಡಾರಕುಮಟಾ
ತಾಲ್ಲೂಕು:	ಬೀದರ(ಬಾ)
ಜಿಲ್ಲೆ:	ಬೀದರ
ಕಾಮಗಾರಿ/ ಚಟುವಟಿಕೆಯ ಅಂದಾಜು ಮೊತ್ತ (ರೂಪಾಯಿಗಳಲ್ಲಿ)	496568.00
ಕಾಮಗಾರಿ/ ಚಟುವಟಿಕೆಯ ಕುರಿತು ಸಂಕ್ಷಿಪ್ತ ವಿವರ (ಸಮುದಾಯ ಕಾಮಗಾರಿಯಾಗಿದ್ದರೆ ಅಂದಾಜು ನೀರು ಸಂಗ್ರಹಣೆ (Cubic Meter), ರಕ್ಷಣಾತ್ಮಕ ನೀರಾವರಿ ಪ್ರದೇಶ, ಫಲಾನುಭವಿಗಳ ಸಂಖ್ಯೆ ವೈಯಕ್ತಿಕ ಕಾಮಗಾರಿಯಾಗಿದ್ದರೆ, ಫಲಾನುಭವಿ ಹೆಸರು, ಚಟುವಟಿಕೆಯಿಂದ ಪಡೆಯುತ್ತಿರುವ ಲಾಭ)	2500 Cubic Meter ಜಾನುವಾರುಗಳಿಗೆ ನೀರು ಕುಡಿಯಲು ಉಪಯುಕ್ತವಾಗಿದೆ

ಯೋಜನೆಯ ಹೆಸರು	ಜಲಾನಯನ ಮೂಲಕ ಬರಗಾಲ ತಡೆಯುವಿಕೆ (WDDP) ಯೋಜನೆ
ವರ್ಷ:	2022-23
ಕಾಮಗಾರಿಯ/ ಚಟುವಟಿಕೆಯ ಹೆಸರು:	ನಾಲಾ ಬದು ನಿರ್ಮಾಣ

<p>ಕಾಮಗಾರಿ/ಚಟುವಟಿಕೆಯ ಛಾಯಾಚಿತ್ರ (Photo with Lat& Long)</p>	
<p>ಸರ್ವೆ, ನಂಬರ್:</p>	<p>33</p>
<p>ಅಕ್ಷಾಂಶ ಮತ್ತು ರೇಖಾಂಶ:</p>	<p>18.296705 77.313947</p>
<p>ಗ್ರಾಮ:</p>	<p>ಮಾಳೆಗಾವ</p>
<p>ತಾಲ್ಲೂಕು:</p>	<p>ಜಿರಾದ(ಬಾ)</p>
<p>ಜಿಲ್ಲೆ:</p>	<p>ಬೀದರ</p>
<p>ಕಾಮಗಾರಿ/ ಚಟುವಟಿಕೆಯ ಅಂದಾಜು ಮೊತ್ತ (ರೂಪಾಯಿಗಳಲ್ಲಿ)</p>	<p>487767.00</p>
<p>ಕಾಮಗಾರಿ/ ಚಟುವಟಿಕೆಯ ಕುರಿತು ಸಂಕ್ಷಿಪ್ತ ವಿವರ(ಸಮುದಾಯ ಕಾಮಗಾರಿಯಾಗಿದ್ದರೆ ಅಂದಾಜು ನೀರು ಸಂಗ್ರಹಣೆ (Cubic Meter), ರಕ್ಷಣಾತ್ಮಕ ನೀರಾವರಿ ಪ್ರದೇಶ, ಫಲಾನುಭವಿಗಳ ಸಂಖ್ಯೆ ವೈಯಕ್ತಿಕ ಕಾಮಗಾರಿಯಾಗಿದ್ದರೆ, ಫಲಾನುಭವಿ ಹೆಸರು, ಚಟುವಟಿಕೆಯಿಂದ ಪಡೆಯುತ್ತಿರುವ ಲಾಭ)</p>	<p>ಜಾನುವಾರುಗಳಿಗೆ ನೀರು ಕುಡಿಯಲು ಉಪಯುಕ್ತವಾಗಿದೆ</p>


<p>ಯೋಜನೆಯ ಹೆಸರು</p>	<p>ಜಲಾನಯನ ಮೂಲಕ ಬರಗಾಲ ತಡೆಯುವಿಕೆ (WDDP) ಯೋಜನೆ</p>
---------------------	---

ವರ್ಷ:	2022-23
ಕಾಮಗಾರಿಯ/ ಚಟುವಟಿಕೆಯ ಹೆಸರು:	ಬಳಕೆದಾರರ ಗುಂಪುಗಳ ಯು-3 ತರಬೇತಿ
ಕಾಮಗಾರಿ/ಚಟುವಟಿಕೆಯ ಛಾಯಾಚಿತ್ರ (Photo with Lat& Long)	 <p>Latitude: 18.537503 Longitude: 77.303855 Elevation: 572.02±5.0m Accuracy: 21.6m Time: 05-01-2023 09:40:10 Note: 2022-2023 KANNADA WATERSHED PROJECT AURANGABAD US TRAINING VILLAGE DOPARWADI, KANNARA</p>
ಸರ್ವೆ, ನಂಬರ್:	
ಅಕ್ಷಾಂಶ ಮತ್ತು ರೇಖಾಂಶ:	18.337503 77.303855
ಗ್ರಾಮ:	ಧೋಪರವಾಡಿ
ತಾಲ್ಲೂಕು:	ಜಿರಾದ(ಬಾ)
ಜಿಲ್ಲೆ:	ಬೀದರ
ಕಾಮಗಾರಿ/ ಚಟುವಟಿಕೆಯ ಅಂದಾಜು ಮೊತ್ತ (ರೂಪಾಯಿಗಳಲ್ಲಿ)	23760.00
ಕಾಮಗಾರಿ/ ಚಟುವಟಿಕೆಯ ಕುರಿತು ಸಂಕ್ಷಿಪ್ತ ವಿವರ(ಸಮುದಾಯ ಕಾಮಗಾರಿಯಾಗಿದ್ದರೆ ಅಂದಾಜು ನೀರು ಸಂಗ್ರಹಣೆ (Cubic Meter), ರಕ್ಷಣಾತ್ಮಕ ನೀರಾವರಿ ಪ್ರದೇಶ, ಫಲಾನುಭವಿಗಳ ಸಂಖ್ಯೆ ವೈಯಕ್ತಿಕ ಕಾಮಗಾರಿಯಾಗಿದ್ದರೆ, ಫಲಾನುಭವಿ ಹೆಸರು, ಚಟುವಟಿಕೆಯಿಂದ ಪಡೆಯುತ್ತಿರುವ ಲಾಭ)	

ಯೋಜನೆಯ ಹೆಸರು	ಜಲಾನಯನ ಮೂಲಕ ಬರಗಾಲ ತಡೆಯುವಿಕೆ (WDDP) ಯೋಜನೆ
ವರ್ಷ:	2022-23
ಕಾಮಗಾರಿಯ/ ಚಟುವಟಿಕೆಯ ಹೆಸರು:	ಸ್ವ ಸಹಾಯ ಗುಂಪುಗಳ ಎಸ್-3 ತರಬೇತಿ
ಕಾಮಗಾರಿ/ಚಟುವಟಿಕೆಯ ಛಾಯಾಚಿತ್ರ (Photo with Lat& Long)	
ಸರ್ವೆ, ನಂಬರ್:	
ಅಕ್ಷಾಂಶ ಮತ್ತು ರೇಖಾಂಶ:	18.301332 77.301056
ಗ್ರಾಮ:	ಮಾಳೆಗಾವ
ತಾಲ್ಲೂಕು:	ಔರಾದ(ಬಾ)
ಜಿಲ್ಲೆ:	ಬೀದರ
ಕಾಮಗಾರಿ/ ಚಟುವಟಿಕೆಯ ಅಂದಾಜು ಮೊತ್ತ (ರೂಪಾಯಿಗಳಲ್ಲಿ)	36280.00
ಕಾಮಗಾರಿ/ ಚಟುವಟಿಕೆಯ ಕುರಿತು ಸಂಕ್ಷಿಪ್ತ ವಿವರ(ಸಮುದಾಯ ಕಾಮಗಾರಿಯಾಗಿದ್ದರೆ ಅಂದಾಜು ನೀರು ಸಂಗ್ರಹಣೆ (Cubic Meter), ರಕ್ಷಣಾತ್ಮಕ ನೀರಾವರಿ ಪ್ರದೇಶ, ಫಲಾನುಭವಿಗಳ ಸಂಖ್ಯೆ ವೈಯಕ್ತಿಕ ಕಾಮಗಾರಿಯಾಗಿದ್ದರೆ, ಫಲಾನುಭವಿ ಹೆಸರು, ಚಟುವಟಿಕೆಯಿಂದ ಪಡೆಯುತ್ತಿರುವ ಲಾಭ)	


ಯೋಜನೆಯ ಹೆಸರು	ಜಲಾನಯನ ಮೂಲಕ ಬರಗಾಲ ತಡೆಯುವಿಕೆ (WDDP) ಯೋಜನೆ
ವರ್ಷ:	2022-23
ಕಾಮಗಾರಿಯ/ ಚಟುವಟಿಕೆಯ ಹೆಸರು:	ಎಸ್.ಇ.ಡಿ.ಪಿ ತರಬೇತಿಕಾರ್ಯಕ್ರಮ
ಕಾಮಗಾರಿ/ಚಟುವಟಿಕೆಯ ಛಾಯಾಚಿತ್ರ (Photo with Lat& Long)	 <p>Latitude: 18.288448 Longitude: 77.326433 Elevation: 654.86±12 m Accuracy: 18.1 m Time: 28-04-2022 08:56 Note: 2021-2022 KIWMP Water Augmentation Project Ained (B) U3 Former Training village, Dongergov Panchayat, Bidar District, Karnataka</p>
ಸರ್ವೆ, ನಂಬರ್:	
ಅಕ್ಷಾಂಶ ಮತ್ತು ರೇಖಾಂಶ:	18.288448 77.326433
ಗ್ರಾಮ:	ಡೊಂಗರಗಾವ
ತಾಲ್ಲೂಕು:	ಬೀರಾದ(ಬಾ)
ಜಿಲ್ಲೆ:	ಬೀದರ
ಕಾಮಗಾರಿ/ ಚಟುವಟಿಕೆಯ ಅಂದಾಜು ಮೊತ್ತ (ರೂಪಾಯಿಗಳಲ್ಲಿ)	184910.00
ಕಾಮಗಾರಿ/ ಚಟುವಟಿಕೆಯ ಕುರಿತು ಸಂಕ್ಷಿಪ್ತ ವಿವರ(ಸಮುದಾಯ ಕಾಮಗಾರಿಯಾಗಿದ್ದರೆ ಅಂದಾಜು ನೀರು ಸಂಗ್ರಹಣೆ (Cubic Meter), ರಕ್ಷಣಾತ್ಮಕ ನೀರಾವರಿ ಪ್ರದೇಶ, ಫಲಾನುಭವಿಗಳ ಸಂಖ್ಯೆ ವೈಯಕ್ತಿಕ ಕಾಮಗಾರಿಯಾಗಿದ್ದರೆ, ಫಲಾನುಭವಿ ಹೆಸರು, ಚಟುವಟಿಕೆಯಿಂದ ಪಡೆಯುತ್ತಿರುವ ಲಾಭ)	

ಜಲಾನಯನ ಯೋಜನೆಗಳ ಚಟುವಟಿಕೆ/ಕಾಮಗಾರಿಗಳನ್ನು ಅಂತರ್ಜಾಲದಲ್ಲಿ ಅಳವಡಿಸಲು ಸಂಕ್ಷಿಪ್ತ ಮಾಹಿತಿ

ಯೋಜನೆಯ ಹೆಸರು:	WDPD-CD
ವರ್ಷ:	2022-23
ಕಾಮಗಾರಿಯ/ ಚಟುವಟಿಕೆಯ ಹೆಸರು:	ಚೆಕ ಡ್ಯಾಂ
ಕಾಮಗಾರಿ/ಚಟುವಟಿಕೆಯ ಛಾಯಾಚಿತ್ರ (photo with Lat & Long)	
ಸರ್ವೆ ನಂಬರ್:	27/15
ಅಕ್ಷಾಂಶ ಮತ್ತು ರೇಖಾಂಶ:	Latitude: 18.04844, Longitude: 77.153145
ಗ್ರಾಮ:	ಗೋರಚಿಂಚೋಳಿ
ತಾಲ್ಲೂಕು:	ಭಾಲ್ಕಿ
ಜಿಲ್ಲೆ:	ಬೀದರ
ಕಾಮಗಾರಿ/ ಚಟುವಟಿಕೆಯ ಅಂದಾಜು ಮೊತ್ತ (ರೂಪಾಯಿಗಳಲ್ಲಿ)	ರೂ. 498673/-
ಕಾಮಗಾರಿ/ ಚಟುವಟಿಕೆಯ ಕುರಿತು ಸಂಕ್ಷಿಪ್ತ ವಿವರ (ಸಮುದಾಯ ಕಾಮಗಾರಿಯಾಗಿದ್ದರೆ ಅಂದಾಜು ನೀರು ಸಂಗ್ರಹಣೆ (Cubic Meter), ರಕ್ಷಣಾತ್ಮಕ ನೀರಾವರಿ ಪ್ರದೇಶ, ಫಲಾನುಭವಿಗಳ ಸಂಖ್ಯೆ ವೈಯಕ್ತಿಕ ಕಾಮಗಾರಿಯಾಗಿದ್ದರೆ, ಫಲಾನುಭವಿ ಹೆಸರು, ಚಟುವಟಿಕೆಯಿಂದ ಪಡೆಯುತ್ತಿರುವ ಲಾಭ)	ಸಮುದಾಯ ಕಾಮಗಾರಿ ಅಂದಾಜು ನೀರು ಸಂಗ್ರಹಣೆ (Cubic Meter): 3000 cu.mt ಒಟ್ಟು ಫಲಾನುಭವಿಗಳು: 08 ರಕ್ಷಣಾತ್ಮಕ ನೀರಾವರಿ ಪ್ರದೇಶ: 3 ಹೆ.


ಜಲಾನಯನ ಯೋಜನೆಗಳ ಚಟುವಟಿಕೆ/ಕಾಮಗಾರಿಗಳನ್ನು ಅಂತರ್ಜಾಲದಲ್ಲಿ ಅಳವಡಿಸಲು ಸಂಕ್ಷಿಪ್ತ ಮಾಹಿತಿ

ಯೋಜನೆಯ ಹೆಸರು:	WDPD-CD
---------------	---------

ವರ್ಷ:	2022-23
ಕಾಮಗಾರಿಯ/ ಚಟುವಟಿಕೆಯ ಹೆಸರು:	ಚೆಕ ಡ್ಯಾಂ
ಕಾಮಗಾರಿ/ಚಟುವಟಿಕೆಯ ಛಾಯಾಚಿತ್ರ (photo with Lat & Long)	
ಸರ್ವೆ ನಂಬರ್:	27
ಅಕ್ಷಾಂಶ ಮತ್ತು ರೇಖಾಂಶ:	Latitude: 18.05511, Longitude: 77.128878
ಗ್ರಾಮ:	ನಿಂಡೆಬನ
ತಾಲ್ಲೂಕು:	ಭಾಲ್ಕಿ
ಜಿಲ್ಲೆ:	ಬೀದರ
ಕಾಮಗಾರಿ/ ಚಟುವಟಿಕೆಯ ಅಂದಾಜು ಮೊತ್ತ (ರೂಪಾಯಿಗಳಲ್ಲಿ)	ರೂ. 498304/-
ಕಾಮಗಾರಿ/ ಚಟುವಟಿಕೆಯ ಕುರಿತು ಸಂಕ್ಷಿಪ್ತ ವಿವರ (ಸಮುದಾಯ ಕಾಮಗಾರಿಯಾಗಿದ್ದರೆ ಅಂದಾಜು ನೀರು ಸಂಗ್ರಹಣೆ (Cubic Meter), ರಕ್ಷಣಾತ್ಮಕ ನೀರಾವರಿ ಪ್ರದೇಶ, ಫಲಾನುಭವಿಗಳ ಸಂಖ್ಯೆ, ವೈಯಕ್ತಿಕ ಕಾಮಗಾರಿಯಾಗಿದ್ದರೆ, ಫಲಾನುಭವಿ ಹೆಸರು, ಚಟುವಟಿಕೆಯಿಂದ ಪಡೆಯುತ್ತಿರುವ ಲಾಭ)	ಸಮುದಾಯ ಕಾಮಗಾರಿ ಅಂದಾಜು ನೀರು ಸಂಗ್ರಹಣೆ (Cubic Meter): 2800cu.mt ಒಟ್ಟು ಫಲಾನುಭವಿಗಳು: 06 ರಕ್ಷಣಾತ್ಮಕ ನೀರಾವರಿ ಪ್ರದೇಶ: 3 ಹೆ.


ಜಲಾನಯನ ಯೋಜನೆಗಳ ಚಟುವಟಿಕೆ/ಕಾಮಗಾರಿಗಳನ್ನು ಅಂತರ್ಜಾಲದಲ್ಲಿ ಅಳವಡಿಸಲು ಸಂಕ್ಷಿಪ್ತ ಮಾಹಿತಿ

ಯೋಜನೆಯ ಹೆಸರು:	WDPD- EAP TRAINING
ವರ್ಷ:	2022-23

<p align="center">ಕಾಮಗಾರಿಯ/ ಚಟುವಟಿಕೆಯ ಹೆಸರು:</p>	<p align="center">EAP TRAINING</p>
<p>ಕಾಮಗಾರಿ/ಚಟುವಟಿಕೆಯ ಛಾಯಾಚಿತ್ರ (photo with Lat & Long)</p>	
<p align="center">ಸರ್ವೆ ನಂಬರ್:</p>	
<p align="center">ಅಕ್ಷಾಂಶ ಮತ್ತು ರೇಖಾಂಶ:</p>	<p>Latitude:18.086949, Longitude: 77.064594</p>
<p align="center">ಗ್ರಾಮ:</p>	<p>ಬಸವನವಾಡಿ</p>
<p align="center">ತಾಲ್ಲೂಕು:</p>	<p>ಭಾಲಿ</p>
<p align="center">ಜಿಲ್ಲೆ:</p>	<p>ಬೀದರ</p>
<p align="center">ಕಾಮಗಾರಿ/ ಚಟುವಟಿಕೆಯ ಅಂದಾಜು ಮೊತ್ತ (ರೂಪಾಯಿಗಳಲ್ಲಿ)</p>	<p>ರೂ.203730 /-</p>
<p align="center">ಕಾಮಗಾರಿ/ ಚಟುವಟಿಕೆಯ ಕುರಿತು ಸಂಕ್ಷಿಪ್ತ ವಿವರ (ಸಮುದಾಯ ಕಾಮಗಾರಿಯಾಗಿದ್ದರೆ ಅಂದಾಜು ನೀರು ಸಂಗ್ರಹಣೆ (Cubic Meter), ರಕ್ಷಣಾತ್ಮಕ ನೀರಾವರಿ ಪ್ರದೇಶ, ಫಲಾನುಭವಿಗಳ ಸಂಖ್ಯೆ, ವೈಯಕ್ತಿಕ ಕಾಮಗಾರಿಯಾಗಿದ್ದರೆ, ಫಲಾನುಭವಿ ಹೆಸರು, ಚಟುವಟಿಕೆಯಿಂದ ಪಡೆಯುತ್ತಿರುವ ಲಾಭ)</p>	<p>ಸಮುದಾಯ ಕಾಮಗಾರಿ ಪ್ರಗತಿ ಪರ ರೈತರಿಗೆ EAP ತರಬೇತಿ ಕಾರ್ಯಕ್ರಮ</p>


ಜಲಾನಯನ ಯೋಜನೆಗಳ ಚಟುವಟಿಕೆ/ಕಾಮಗಾರಿಗಳನ್ನು ಅಂತರ್ಜಾಲದಲ್ಲಿ ಅಳವಡಿಸಲು ಸಂಕ್ಷಿಪ್ತ ಮಾಹಿತಿ

<p align="center">ಯೋಜನೆಯ ಹೆಸರು:</p>	<p align="center">WDPD- S3 TRAINING</p>
<p align="center">ವರ್ಷ:</p>	<p align="center">2022-23</p>
<p align="center">ಕಾಮಗಾರಿಯ/ ಚಟುವಟಿಕೆಯ ಹೆಸರು:</p>	<p align="center">S3 TRAINING</p>

ಚಟುವಟಿಕೆಯ ಹೆಸರು:	
ಕಾಮಗಾರಿ/ಚಟುವಟಿಕೆಯ ಛಾಯಾಚಿತ್ರ (photo with Lat & Long)	 <p>Latitude: 18.077542 Longitude: 77.085546 Altitude: 503.36±20 m Accuracy: 17.5 m Time: 01-27-2023 11:19 Note: shg s-3 training walgolgan</p> <p>Powered by NoteCam</p>
ಸರ್ವೆ ನಂಬರ್:	
ಅಕ್ಷಾಂಶ ಮತ್ತು ರೇಖಾಂಶ:	Latitude: 18.077542, Longitude: 77.085546
ಗ್ರಾಮ:	ವಾಗಲಗಾಂವ
ತಾಲ್ಲೂಕು:	ಭಾಲಿ
ಜಿಲ್ಲೆ:	ಬೀದರ
ಕಾಮಗಾರಿ/ಚಟುವಟಿಕೆಯ ಅಂದಾಜು ಮೊತ್ತ (ರೂಪಾಯಿಗಳಲ್ಲಿ)	ರೂ. 48377 /-
ಕಾಮಗಾರಿ/ಚಟುವಟಿಕೆಯ ಕುರಿತು ಸಂಕ್ಷಿಪ್ತ ವಿವರ (ಸಮುದಾಯ ಕಾಮಗಾರಿಯಾಗಿದ್ದರೆ ಅಂದಾಜು ನೀರು ಸಂಗ್ರಹಣೆ (Cubic Meter), ರಕ್ಷಣಾತ್ಮಕ ನೀರಾವರಿ ಪ್ರದೇಶ, ಫಲಾನುಭವಿಗಳ ಸಂಖ್ಯೆ, ವೈಯಕ್ತಿಕ ಕಾಮಗಾರಿಯಾಗಿದ್ದರೆ, ಫಲಾನುಭವಿ ಹೆಸರು, ಚಟುವಟಿಕೆಯಿಂದ ಪಡೆಯುತ್ತಿರುವ ಲಾಭ)	ಸಮುದಾಯ ಕಾಮಗಾರಿ ಪ್ರಗತಿ ಪರ ರೈತರಿಗೆ S3 ತರಬೇತಿ ಕಾರ್ಯಕ್ರಮ


ಜಲಾನಯನ ಯೋಜನೆಗಳ ಚಟುವಟಿಕೆ/ಕಾಮಗಾರಿಗಳನ್ನು ಅಂತರ್ಜಾಲದಲ್ಲಿ ಅಳವಡಿಸಲು ಸಂಕ್ಷಿಪ್ತ ಮಾಹಿತಿ

ಯೋಜನೆಯ ಹೆಸರು:	WDPD- U3 TRAINING
ವರ್ಷ:	2022-23
ಕಾಮಗಾರಿಯ/ಚಟುವಟಿಕೆಯ ಹೆಸರು:	U3 TRAINING

<p>ಕಾಮಗಾರಿ/ಚಟುವಟಿಕೆಯ ಛಾಯಾಚಿತ್ರ (photo with Lat & Long)</p>	 <p>Latitude: 18.062696 Longitude: 77.112853 Elevation: 573.22±12 m Accuracy: 18.0 m Time: 02-05-2023 15:44 Note: U3 Training Rsk saigad, Mithal, Inthur, Tq, Bhalki</p>
<p>ಸರ್ವೆ ನಂಬರ್:</p>	
<p>ಅಕ್ಷಾಂಶ ಮತ್ತು ರೇಖಾಂಶ:</p>	<p>Latitude: 18.062696, Longitude: 77.112853</p>
<p>ಗ್ರಾಮ:</p>	<p>ಇಂಚೂರ</p>
<p>ತಾಲ್ಲೂಕು:</p>	<p>ಭಾಲಿ</p>
<p>ಜಿಲ್ಲೆ:</p>	<p>ಬೀದರ</p>
<p>ಕಾಮಗಾರಿ/ ಚಟುವಟಿಕೆಯ ಅಂದಾಜು ಮೊತ್ತ (ರೂಪಾಯಿಗಳಲ್ಲಿ)</p>	<p>ರೂ.16255 /-</p>
<p>ಕಾಮಗಾರಿ/ ಚಟುವಟಿಕೆಯ ಕುರಿತು ಸಂಕ್ಷಿಪ್ತ ವಿವರ (ಸಮುದಾಯ ಕಾಮಗಾರಿಯಾಗಿದ್ದರೆ ಅಂದಾಜು ನೀರು ಸಂಗ್ರಹಣೆ (Cubic Meter), ರಕ್ಷಣಾತ್ಮಕ ನೀರಾವರಿ ಪ್ರದೇಶ, ಫಲಾನುಭವಿಗಳ ಸಂಖ್ಯೆ ವೈಯಕ್ತಿಕ ಕಾಮಗಾರಿಯಾಗಿದ್ದರೆ, ಫಲಾನುಭವಿ ಹೆಸರು, ಚಟುವಟಿಕೆಯಿಂದ ಪಡೆಯುತ್ತಿರುವ ಲಾಭ)</p>	<p>ಸಮುದಾಯ ಕಾಮಗಾರಿ ಪ್ರಗತಿ ಪರ ರೈತರಿಗೆ U3 ತರಬೇತಿ ಕಾರ್ಯಕ್ರಮ</p>


ಜಲಾನಯನ ಯೋಜನೆಗಳ ಚಟುವಟಿಕೆ/ಕಾಮಗಾರಿಗಳನ್ನು ಅಂತರ್ಜಾಲದಲ್ಲಿ ಅಳವಡಿಸಲು ಸಂಕ್ಷಿಪ್ತ ಮಾಹಿತಿ

<p>ಯೋಜನೆಯ ಹೆಸರು:</p>	<p>WDPD- U3 TRAINING</p>
<p>ವರ್ಷ:</p>	<p>2022-23</p>
<p>ಕಾಮಗಾರಿಯು/</p>	<p>U3 TRAINING</p>

ಚಟುವಟಿಕೆಯ ಹೆಸರು:	
ಕಾಮಗಾರಿ/ಚಟುವಟಿಕೆಯ ಛಾಯಾಚಿತ್ರ (photo with Lat & Long)	 <p>Latitude: 18.049392 Longitude: 77.073222 Elevation: 593.717 m Accuracy: 4.5 m Time: 02-05-2023 12:06 Note: U3 Training Rsk Bangalore Village, Tal. Bhalki</p>
ಸರ್ವೆ ನಂಬರ್:	
ಅಕ್ಷಾಂಶ ಮತ್ತು ರೇಖಾಂಶ:	Latitude: 18.049392, Longitude: 77.073222
ಗ್ರಾಮ:	ಪಾಂಡರಿ
ತಾಲ್ಲೂಕು:	ಭಾಲ್ಕಿ
ಜಿಲ್ಲೆ:	ಬೀದರ
ಕಾಮಗಾರಿ/ಚಟುವಟಿಕೆಯ ಅಂದಾಜು ಮೊತ್ತ (ರೂಪಾಯಿಗಳಲ್ಲಿ)	ರೂ. 16450 /-
ಕಾಮಗಾರಿ/ಚಟುವಟಿಕೆಯ ಕುರಿತು ಸಂಕ್ಷಿಪ್ತ ವಿವರ (ಸಮುದಾಯ ಕಾಮಗಾರಿಯಾಗಿದ್ದರೆ ಅಂದಾಜು ನೀರು ಸಂಗ್ರಹಣೆ (Cubic Meter), ರಕ್ಷಣಾತ್ಮಕ ನೀರಾವರಿ ಪ್ರದೇಶ, ಫಲಾನುಭವಿಗಳ ಸಂಖ್ಯೆ, ವೈಯಕ್ತಿಕ ಕಾಮಗಾರಿಯಾಗಿದ್ದರೆ, ಫಲಾನುಭವಿ ಹೆಸರು, ಚಟುವಟಿಕೆಯಿಂದ ಪಡೆಯುತ್ತಿರುವ ಲಾಭ)	ಸಮುದಾಯ ಕಾಮಗಾರಿ ಪ್ರಗತಿ ಪರ ರೈತರಿಗೆ U3 ತರಬೇತಿ ಕಾರ್ಯಕ್ರಮ


ಜಲಾನಯನ ಯೋಜನೆಗಳ ಚಟುವಟಿಕೆ/ಕಾಮಗಾರಿಗಳನ್ನು ಅಂತರ್ಜಾಲದಲ್ಲಿ ಅಳವಡಿಸಲು ಸಂಕ್ಷಿಪ್ತ ಮಾಹಿತಿ

ಯೋಜನೆಯ ಹೆಸರು:	WDPD- U3 TRAINING
ವರ್ಷ:	2022-23
ಕಾಮಗಾರಿಯ/ಚಟುವಟಿಕೆಯ ಹೆಸರು:	U3 TRAINING

<p>ಕಾಮಗಾರಿ/ಚಟುವಟಿಕೆಯ ಛಾಯಾಚಿತ್ರ (photo with Lat & Long)</p>	 <p>Latitude: 18.087065 Longitude: 77.064268 Elevation: 566.9±9 m Accuracy: 18.0 m Times: 02-05-2023 13:09 Note: U3 Training Rsk saigaon Villaga Basavanyadi Tq Bhalki</p>
<p>ಸರ್ವೆ ನಂಬರ್:</p>	
<p>ಅಕ್ಷಾಂಶ ಮತ್ತು ರೇಖಾಂಶ:</p>	<p>Latitude: 18.087065, Longitude: 77.064268</p>
<p>ಗ್ರಾಮ:</p>	<p>ಬಸವನವಾಡಿ</p>
<p>ತಾಲ್ಲೂಕು:</p>	<p>ಭಾಲಿ</p>
<p>ಜಿಲ್ಲೆ:</p>	<p>ಬೀದರ</p>
<p>ಕಾಮಗಾರಿ/ ಚಟುವಟಿಕೆಯ ಅಂದಾಜು ಮೊತ್ತ (ರೂಪಾಯಿಗಳಲ್ಲಿ)</p>	<p>ರೂ.10515 /-</p>
<p>ಕಾಮಗಾರಿ/ ಚಟುವಟಿಕೆಯ ಕುರಿತು ಸಂಕ್ಷಿಪ್ತ ವಿವರ (ಸಮುದಾಯ ಕಾಮಗಾರಿಯಾಗಿದ್ದರೆ ಅಂದಾಜು ನೀರು ಸಂಗ್ರಹಣೆ (Cubic Meter), ರಕ್ಷಣಾತ್ಮಕ ನೀರಾವರಿ ಪ್ರದೇಶ, ಫಲಾನುಭವಿಗಳ ಸಂಖ್ಯೆ ವೈಯಕ್ತಿಕ ಕಾಮಗಾರಿಯಾಗಿದ್ದರೆ, ಫಲಾನುಭವಿ ಹೆಸರು, ಚಟುವಟಿಕೆಯಿಂದ ಪಡೆಯುತ್ತಿರುವ ಲಾಭ)</p>	<p>ಸಮುದಾಯ ಕಾಮಗಾರಿ ಪ್ರಗತಿ ಪರ ರೈತರಿಗೆ U3 ತರಬೇತಿ ಕಾರ್ಯಕ್ರಮ</p>


ಜಲಾನಯನ ಯೋಜನೆಗಳ ಚಟುವಟಿಕೆ/ಕಾಮಗಾರಿಗಳನ್ನು ಅಂತರ್ಜಾಲದಲ್ಲಿ ಅಳವಡಿಸಲು ಸಂಕ್ಷಿಪ್ತ ಮಾಹಿತಿ

<p>ಯೋಜನೆಯ ಹೆಸರು:</p>	<p>WDPD- U3 TRAINING</p>
<p>ವರ್ಷ:</p>	<p>2022-23</p>
<p>ಕಾಮಗಾರಿಯ/ ಚಟುವಟಿಕೆಯ ಹೆಸರು:</p>	<p>U3 TRAINING</p>

<p>ಕಾಮಗಾರಿ/ಚಟುವಟಿಕೆಯ ಛಾಯಾಚಿತ್ರ (photo with Lat & Long)</p>	
<p>ಸರ್ವೆ ನಂಬರ್:</p>	
<p>ಅಕ್ಷಾಂಶ ಮತ್ತು ರೇಖಾಂಶ:</p>	<p>Latitude: 18.076491, Longitude: 77.02272</p>
<p>ಗ್ರಾಮ:</p>	<p>ಖುದ್ದವನಪೂರ</p>
<p>ತಾಲ್ಲೂಕು:</p>	<p>ಭಾಲಿ</p>
<p>ಜಿಲ್ಲೆ:</p>	<p>ಬೀದರ</p>
<p>ಕಾಮಗಾರಿ/ಚಟುವಟಿಕೆಯ ಅಂದಾಜು ಮೊತ್ತ (ರೂಪಾಯಿಗಳಲ್ಲಿ)</p>	<p>ರೂ.17535 /-</p>
<p>ಕಾಮಗಾರಿ/ಚಟುವಟಿಕೆಯ ಕುರಿತು ಸಂಕ್ಷಿಪ್ತ ವಿವರ (ಸಮುದಾಯ ಕಾಮಗಾರಿಯಾಗಿದ್ದರೆ ಅಂದಾಜು ನೀರು ಸಂಗ್ರಹಣೆ (Cubic Meter), ರಕ್ಷಣಾತ್ಮಕ ನೀರಾವರಿ ಪ್ರದೇಶ, ಫಲಾನುಭವಿಗಳ ಸಂಖ್ಯೆ, ವೈಯಕ್ತಿಕ ಕಾಮಗಾರಿಯಾಗಿದ್ದರೆ, ಫಲಾನುಭವಿ ಹೆಸರು, ಚಟುವಟಿಕೆಯಿಂದ ಪಡೆಯುತ್ತಿರುವ ಲಾಭ)</p>	<p>ಸಮುದಾಯ ಕಾಮಗಾರಿ ಪ್ರಗತಿ ಪರ ರೈತರಿಗೆ U3 ತರಬೇತಿ ಕಾರ್ಯಕ್ರಮ</p>


ಜಲಾನಯನ ಯೋಜನೆಗಳ ಚಟುವಟಿಕೆ/ಕಾಮಗಾರಿಗಳನ್ನು ಅಂತರ್ಜಾಲದಲ್ಲಿ ಅಳವಡಿಸಲು ಸಂಕ್ಷಿಪ್ತ ಮಾಹಿತಿ

<p>ಯೋಜನೆಯ ಹೆಸರು:</p>	<p>WDPD- U3 TRAINING</p>
<p>ವರ್ಷ:</p>	<p>2022-23</p>
<p>ಕಾಮಗಾರಿಯ/ಚಟುವಟಿಕೆಯ ಹೆಸರು:</p>	<p>U3 TRAINING</p>

<p>ಕಾಮಗಾರಿ/ಚಟುವಟಿಕೆಯ ಛಾಯಾಚಿತ್ರ (photo with Lat & Long)</p>	 <p>Latitude: 18.043732 Longitude: 77.118707 Elevation: 669.01450 m Accuracy: 33.8 m Time: 02-08-2023 10:48 Note: U3 training Village Gorchincholi ee Gorchincholi</p>
<p>ಸರ್ವೆ ನಂಬರ್:</p>	
<p>ಅಕ್ಷಾಂಶ ಮತ್ತು ರೇಖಾಂಶ:</p>	<p>Latitude: 18.043732, Longitude: 77.118707</p>
<p>ಗ್ರಾಮ:</p>	<p>ಗೋರಚಿಂಚೋಳಿ</p>
<p>ತಾಲ್ಲೂಕು:</p>	<p>ಭಾಲಿ</p>
<p>ಜಿಲ್ಲೆ:</p>	<p>ಬೀದರ</p>
<p>ಕಾಮಗಾರಿ/ಚಟುವಟಿಕೆಯ ಅಂದಾಜು ಮೊತ್ತ (ರೂಪಾಯಿಗಳಲ್ಲಿ)</p>	<p>ರೂ.17415 /-</p>
<p>ಕಾಮಗಾರಿ/ಚಟುವಟಿಕೆಯ ಕುರಿತು ಸಂಕ್ಷಿಪ್ತ ವಿವರ (ಸಮುದಾಯ ಕಾಮಗಾರಿಯಾಗಿದ್ದರೆ ಅಂದಾಜು ನೀರು ಸಂಗ್ರಹಣೆ (Cubic Meter), ರಕ್ಷಣಾತ್ಮಕ ನೀರಾವರಿ ಪ್ರದೇಶ, ಫಲಾನುಭವಿಗಳ ಸಂಖ್ಯೆ, ವೈಯಕ್ತಿಕ ಕಾಮಗಾರಿಯಾಗಿದ್ದರೆ, ಫಲಾನುಭವಿ ಹೆಸರು, ಚಟುವಟಿಕೆಯಿಂದ ಪಡೆಯುತ್ತಿರುವ ಲಾಭ)</p>	<p>ಸಮುದಾಯ ಕಾಮಗಾರಿ ಪ್ರಗತಿ ಪರ ರೈತರಿಗೆ U3 ತರಬೇತಿ ಕಾರ್ಯಕ್ರಮ</p>

ಜಲಾನಯನ ಯೋಜನೆಗಳ ಚಟುವಟಿಕೆ/ಕಾಮಗಾರಿಗಳನ್ನು ಅಂತರ್ಜಾಲದಲ್ಲಿ ಅಳವಡಿಸಲು ಸಂಕ್ಷಿಪ್ತ ಮಾಹಿತಿ

<p>ಯೋಜನೆಯ ಹೆಸರು:</p>	<p>WDPD- U3 TRAINING</p>
<p>ವರ್ಷ:</p>	<p>2022-23</p>
<p>ಕಾಮಗಾರಿಯ/ಚಟುವಟಿಕೆಯ ಹೆಸರು:</p>	<p>U3 TRAINING</p>

<p>ಕಾಮಗಾರಿ/ಚಟುವಟಿಕೆಯ ಛಾಯಾಚಿತ್ರ (photo with Lat & Long)</p>	 <p>Latitude: 18.074812 Longitude: 77.079997 Elevation: 552.4+9 m Accuracy: 12.4 m Time: 02-04-2023 11:30 Note: U3 training village jirgal Ec inchur</p> <p>Powered by NotCam</p>
<p>ಸರ್ವೆ ನಂಬರ್:</p>	
<p>ಅಕ್ಷಾಂಶ ಮತ್ತು ರೇಖಾಂಶ:</p>	<p>Latitude: 18.074812, Longitude: 77.079997</p>
<p>ಗ್ರಾಮ:</p>	<p>ಜಿರಗ್ಯಾಳ</p>
<p>ತಾಲ್ಲೂಕು:</p>	<p>ಭಾಲಿ</p>
<p>ಜಿಲ್ಲೆ:</p>	<p>ಬೀದರ</p>
<p>ಕಾಮಗಾರಿ/ ಚಟುವಟಿಕೆಯ ಅಂದಾಜು ಮೊತ್ತ (ರೂಪಾಯಿಗಳಲ್ಲಿ)</p>	<p>ರೂ. 15555 /-</p>
<p>ಕಾಮಗಾರಿ/ ಚಟುವಟಿಕೆಯ ಕುರಿತು ಸಂಕ್ಷಿಪ್ತ ವಿವರ (ಸಮುದಾಯ ಕಾಮಗಾರಿಯಾಗಿದ್ದರೆ ಅಂದಾಜು ನೀರು ಸಂಗ್ರಹಣೆ (Cubic Meter), ರಕ್ಷಣಾತ್ಮಕ ನೀರಾವರಿ ಪ್ರದೇಶ, ಫಲಾನುಭವಿಗಳ ಸಂಖ್ಯೆ ವೈಯಕ್ತಿಕ ಕಾಮಗಾರಿಯಾಗಿದ್ದರೆ, ಫಲಾನುಭವಿ ಹೆಸರು, ಚಟುವಟಿಕೆಯಿಂದ ಪಡೆಯುತ್ತಿರುವ ಲಾಭ)</p>	<p>ಸಮುದಾಯ ಕಾಮಗಾರಿ ಪ್ರಗತಿ ಪರ ರೈತರಿಗೆ U3 ತರಬೇತಿ ಕಾರ್ಯಕ್ರಮ</p>

ಜಲಾನಯನ ಯೋಜನೆಗಳ ಚಟುವಟಿಕೆ/ಕಾಮಗಾರಿಗಳನ್ನು ಅಂತರ್ಜಾಲದಲ್ಲಿ ಅಳವಡಿಸಲು ಸಂಕ್ಷಿಪ್ತ ಮಾಹಿತಿ


<p>ಯೋಜನೆಯ ಹೆಸರು:</p>	<p>WDPD- U3 TRAINING</p>
<p>ವರ್ಷ:</p>	<p>2022-23</p>
<p>ಕಾಮಗಾರಿಯ/ ಚಟುವಟಿಕೆಯ ಹೆಸರು:</p>	<p>U3 TRAINING</p>

<p>ಕಾಮಗಾರಿ/ಚಟುವಟಿಕೆಯ ಛಾಯಾಚಿತ್ರ (photo with Lat & Long)</p>	
<p>ಸರ್ವೆ ನಂಬರ್:</p>	
<p>ಅಕ್ಷಾಂಶ ಮತ್ತು ರೇಖಾಂಶ:</p>	<p>Latitude: 18.081637, Longitude: 77.086321</p>
<p>ಗ್ರಾಮ:</p>	<p>ವಾಗಲಗಾಂವ</p>
<p>ತಾಲ್ಲೂಕು:</p>	<p>ಭಾಲಿ</p>
<p>ಜಿಲ್ಲೆ:</p>	<p>ಬೀದರ</p>
<p>ಕಾಮಗಾರಿ/ ಚಟುವಟಿಕೆಯ ಅಂದಾಜು ಮೊತ್ತ (ರೂಪಾಯಿಗಳಲ್ಲಿ)</p>	<p>ರೂ. 18980/-</p>
<p>ಕಾಮಗಾರಿ/ ಚಟುವಟಿಕೆಯ ಕುರಿತು ಸಂಕ್ಷಿಪ್ತ ವಿವರ (ಸಮುದಾಯ ಕಾಮಗಾರಿಯಾಗಿದ್ದರೆ ಅಂದಾಜು ನೀರು ಸಂಗ್ರಹಣೆ (Cubic Meter), ರಕ್ಷಣಾತ್ಮಕ ನೀರಾವರಿ ಪ್ರದೇಶ, ಫಲಾನುಭವಿಗಳ ಸಂಖ್ಯೆ, ವೈಯಕ್ತಿಕ ಕಾಮಗಾರಿಯಾಗಿದ್ದರೆ, ಫಲಾನುಭವಿ ಹೆಸರು, ಚಟುವಟಿಕೆಯಿಂದ ಪಡೆಯುತ್ತಿರುವ ಲಾಭ)</p>	<p>ಸಮುದಾಯ ಕಾಮಗಾರಿ ಪ್ರಗತಿ ಪರ ರೈತರಿಗೆ U3 ತರಬೇತಿ ಕಾರ್ಯಕ್ರಮ</p>

ಅನುಬಂಧ


ಜಲಾನಯನ ಯೋಜನೆಗಳ ಚಟುವಟಿಕೆ/ ಕಾಮಗಾರಿಗಳನ್ನು ಅಂತರ್ಜಾಲದಲ್ಲಿ ಅಳವಡಿಸಲು ಸಂಕ್ಷಿಪ್ತ ಮಾಹಿತಿ

<p>ಯೋಜನೆಯ ಹೆಸರು</p>	<p>ಜಲಾನಯನ ಅಭಿವೃದ್ಧಿ ಮೂಲಕ ಬರಗಾಲ ತಡೆಯುವಿಕೆ (WDDP) ಯೋಜನೆ</p>
<p>ವರ್ಷ:</p>	<p>2022-23</p>
<p>ಕಾಮಗಾರಿಯು/ ಚಟುವಟಿಕೆಯ ಹೆಸರು:</p>	<p>ಕೃಷಿ ಅರಣ್ಯ ನೇಡುತೋಪ ಕಾರ್ಯಕ್ರಮ</p>

<p>ಕಾಮಗಾರಿ/ಚಟುವಟಿಕೆಯ ಛಾಯಚಿತ್ರ (Photo with Lat & Long)</p>	
<p>ಸರ್ವೇ, ನಂಬರ್:</p>	<p>23*1</p>
<p>ಅಕ್ಷಾಂಶ ಮತ್ತು ರೇಖಾಂಶ:</p>	<p>17.8033 76.9757</p>
<p>ಗ್ರಾಮ:</p>	<p>ನಿರಗುಡಿ</p>
<p>ತಾಲ್ಲೂಕಾ:</p>	<p>ಬಸವಕಲ್ಯಾಣ</p>
<p>ಜಿಲ್ಲೆ:</p>	<p>ಬೀದರ</p>
<p>ಕಾಮಗಾರಿ/ ಚಟುವಟಿಕೆಯ ಅಂದಾಜು ಮೊತ್ತ (ರೂಪಾಯಿಗಳಲ್ಲಿ)</p>	<p>0.128</p>
<p>ಕಾಮಗಾರಿ/ ಚಟುವಟಿಕೆಯ ಕುರಿತು ಸಂಕ್ಷಿಪ್ತ ವಿವರ (ಸಮುದಾಯ ಕಾಮಗಾರಿಯಾಗಿದ್ದರೆ ಅಂದಾಜು ನೀರು ಸಂಗ್ರಹಣೆ (Cubic Meter), ರಕ್ಷಾಣಾತ್ಮಕ ನೀರಾವರಿ ಪ್ರದೇಶ, ಫಲಾನುಭವಿಗಳ ಸಂಖ್ಯೆ ವೈಯಕ್ತಿಕ ಕಾಮಗಾರಿಯಾಗಿದ್ದರೆ, ಫಲಾನುಭವಿ ಹೆಸರು, ಚಟುವಟಿಕೆಯಿಂದ ಪಡೆಯುತ್ತಿರುವ ಲಾಭ)</p>	<p>ಸಾಯಿಬಾ ತಂ ಗ್ರಾಮ (ಸಸಿಗಳ ಹೆಸರು (ಜಾತಿ)- ಶ್ರೀಗಂಧ (ಒಟ್ಟು ಸಸಿಗಳು - 300) (ಕೃಷಿ ಅರಣ್ಯ ನೇಡುತೋಪ ಕಾರ್ಯಕ್ರಮ)</p>

ಅನುಬಂಧ

ಜಲಾನಯನ ಯೋಜನೆಗಳ ಚಟುವಟಿಕೆ/ ಕಾಮಗಾರಿಗಳನ್ನು ಅಂತರ್ಜಾಲದಲ್ಲಿ ಅಳವಡಿಸಲು ಸಂಕ್ಷಿಪ್ತ ಮಾಹಿತಿ

ಯೋಜನೆಯ ಹೆಸರು	ಜಲಾನಯನ ಅಭಿವೃದ್ಧಿ ಮೂಲಕ ಬರಗಾಲ ತಡೆಯುವಿಕೆ (WDDP) ಯೋಜನೆ
ವರ್ಷ:	2022-23
ಕಾಮಗಾರಿಯ/ ಚಟುವಟಿಕೆಯ ಹೆಸರು:	ಕೃಷಿ ಅರಣ್ಯ ನೇಡುತೋಪ ಕಾರ್ಯಕ್ರಮ
ಕಾಮಗಾರಿ/ಚಟುವಟಿಕೆಯ ಛಾಯಚಿತ್ರ (Photo with Lat & Long)	
ಸರ್ವೆ, ನಂಬರ್:	78/2
ಅಕ್ಷಾಂಶ ಮತ್ತು ರೇಖಾಂಶ:	17.8035 76.9454
ಗ್ರಾಮ:	ಯರಂಡಿ
ತಾಲ್ಲೂಕು:	ಬಸವಕಲ್ಯಾಣ
ಜಿಲ್ಲೆ:	ಬೀದರ
ಕಾಮಗಾರಿ/ ಚಟುವಟಿಕೆಯ ಅಂದಾಜು ಮೊತ್ತ (ರೂಪಾಯಿಗಳಲ್ಲಿ)	0.106
ಕಾಮಗಾರಿ/ ಚಟುವಟಿಕೆಯ ಕುರಿತು ಸಂಕ್ಷಿಪ್ತ ವಿವರ (ಸಮುದಾಯ ಕಾಮಗಾರಿಯಾಗಿದ್ದರೆ ಅಂದಾಜು ನೀರು ಸಂಗ್ರಹಣೆ (Cubic Meter), ರಕ್ಷಾಣಾತ್ಮಕ ನೀರಾವರಿ ಪ್ರದೇಶ, ಫಲಾನುಭವಿಗಳ ಸಂಖ್ಯೆ ವೈಯಕ್ತಿಕ ಕಾಮಗಾರಿಯಾಗಿದ್ದರೆ, ಫಲಾನುಭವಿ ಹೆಸರು, ಚಟುವಟಿಕೆಯಿಂದ ಪಡೆಯುತ್ತಿರುವ ಲಾಭ)	ಸಾಯಿಬಾ ತಂ ಗ್ರಾಮ (ಸಸಿಗಳ ಹೆಸರು (ಜಾತಿ)- ಮಹಾಗನಿ (ಒಟ್ಟು ಸಸಿಗಳು - 250) (ಕೃಷಿ ಅರಣ್ಯ ನೇಡುತೋಪ ಕಾರ್ಯಕ್ರಮ)


ಅನುಬಂಧ

ಜಲಾನಯನ ಯೋಜನೆಗಳ ಚಟುವಟಿಕೆ/ ಕಾಮಗಾರಿಗಳನ್ನು ಅಂತರ್ಜಾಲದಲ್ಲಿ ಅಳವಡಿಸಲು ಸಂಕ್ಷಿಪ್ತ ಮಾಹಿತಿ

ಯೋಜನೆಯ ಹೆಸರು	ಜಲಾನಯನ ಅಭಿವೃದ್ಧಿ ಮೂಲಕ ಬರಗಾಲ ತಡೆಯುವಿಕೆ (WDDP) ಯೋಜನೆ
ವರ್ಷ:	2022-23
ಕಾಮಗಾರಿಯ/ ಚಟುವಟಿಕೆಯ ಹೆಸರು:	ಕೃಷಿ ಅರಣ್ಯ ನೇಡುತೋಪ ಕಾರ್ಯಕ್ರಮ
ಕಾಮಗಾರಿ/ಚಟುವಟಿಕೆಯ ಛಾಯಚಿತ್ರ (Photo with Lat & Long)	
ಸರ್ವೆ, ನಂಬರ್:	14/2
ಅಕ್ಷಾಂಶ ಮತ್ತು ರೇಖಾಂಶ:	17.7709 76.0092
ಗ್ರಾಮ:	ಇಸ್ಲಾಂಪುರ
ತಾಲ್ಲೂಕು:	ಬಸವಕಲ್ಯಾಣ
ಜಿಲ್ಲೆ:	ಬೀದರ
ಕಾಮಗಾರಿ/ ಚಟುವಟಿಕೆಯ ಅಂದಾಜು ಮೊತ್ತ (ರೂಪಾಯಿಗಳಲ್ಲಿ)	0.213
ಕಾಮಗಾರಿ/ ಚಟುವಟಿಕೆಯ ಕುರಿತು ಸಂಕ್ಷಿಪ್ತ ವಿವರ (ಸಮುದಾಯ ಕಾಮಗಾರಿಯಾಗಿದ್ದರೆ ಅಂದಾಜು ನೀರು ಸಂಗ್ರಹಣೆ (Cubic Meter), ರಕ್ಷಣಾತ್ಮಕ ನೀರಾವರಿ ಪ್ರದೇಶ, ಫಲಾನುಭವಿಗಳ ಸಂಖ್ಯೆ ವೈಯಕ್ತಿಕ ಕಾಮಗಾರಿಯಾಗಿದ್ದರೆ, ಫಲಾನುಭವಿ ಹೆಸರು, ಚಟುವಟಿಕೆಯಿಂದ ಪಡೆಯುತ್ತಿರುವ ಲಾಭ)	ಚಂಪಾವತಿ ಗಂ ಶಿವರಾಜ ರಡ್ಡಿ (ಸಸಿಗಳ ಹೆಸರು (ಜಾತಿ)- ಮಹಾಗನಿ (ಒಟ್ಟು ಸಸಿಗಳು - 500) (ಕೃಷಿ ಅರಣ್ಯ ನೇಡುತೋಪ ಕಾರ್ಯಕ್ರಮ)


ಅನುಬಂಧ

ಜಲಾನಯನ ಯೋಜನೆಗಳ ಚಟುವಟಿಕೆ/ ಕಾಮಗಾರಿಗಳನ್ನು ಅಂತರ್ಜಾಲದಲ್ಲಿ ಅಳವಡಿಸಲು ಸಂಕ್ಷಿಪ್ತ ಮಾಹಿತಿ

ಯೋಜನೆಯ ಹೆಸರು	ಜಲಾನಯನ ಅಭಿವೃದ್ಧಿ ಮೂಲಕ ಬರಗಾಲ ತಡೆಯುವಿಕೆ (WDDP) ಯೋಜನೆ
ವರ್ಷ:	2022-23
ಕಾಮಗಾರಿಯ/ ಚಟುವಟಿಕೆಯ ಹೆಸರು:	ಕೃಷಿ ಅರಣ್ಯ ನೇಡುತೋಪ ಕಾರ್ಯಕ್ರಮ
ಕಾಮಗಾರಿ/ಚಟುವಟಿಕೆಯ ಛಾಯಚಿತ್ರ (Photo with Lat & Long)	
ಸರ್ವೆ, ನಂಬರ್:	14*3
ಅಕ್ಷಾಂಶ ಮತ್ತು ರೇಖಾಂಶ:	17.7699 77.0093
ಗ್ರಾಮ:	ಇಸ್ಲಾಂಪೂರ
ತಾಲ್ಲೂಕು:	ಬಸವಕಲ್ಯಾಣ
ಜಿಲ್ಲೆ:	ಬೀದರ
ಕಾಮಗಾರಿ/ ಚಟುವಟಿಕೆಯ ಅಂದಾಜು ಮೊತ್ತ (ರೂಪಾಯಿಗಳಲ್ಲಿ)	0.128
ಕಾಮಗಾರಿ/ ಚಟುವಟಿಕೆಯ ಕುರಿತು ಸಂಕ್ಷಿಪ್ತ ವಿವರ (ಸಮುದಾಯ ಕಾಮಗಾರಿಯಾಗಿದ್ದರೆ ಅಂದಾಜು ನೀರು ಸಂಗ್ರಹಣೆ (Cubic Meter), ರಕ್ಷಣಾತ್ಮಕ ನೀರಾವರಿ ಪ್ರದೇಶ, ಫಲಾನುಭವಿಗಳ ಸಂಖ್ಯೆ ವೈಯಕ್ತಿಕ ಕಾಮಗಾರಿಯಾಗಿದ್ದರೆ, ಫಲಾನುಭವಿ ಹೆಸರು, ಚಟುವಟಿಕೆಯಿಂದ ಪಡೆಯುತ್ತಿರುವ ಲಾಭ)	ಬಸವರಾಜ ತಂ ರಾಚಪ್ಪ (ಸಸಿಗಳ ಹೆಸರು (ಜಾತಿ)- ಮಹಾಗಣಿ (ಒಟ್ಟು ಸಸಿಗಳು - 300) (ಕೃಷಿ ಅರಣ್ಯ ನೇಡುತೋಪ ಕಾರ್ಯಕ್ರಮ)


ಅನುಬಂಧ

ಜಲಾನಯನ ಯೋಜನೆಗಳ ಚಟುವಟಿಕೆ/ ಕಾಮಗಾರಿಗಳನ್ನು ಅಂತರ್ಜಾಲದಲ್ಲಿ ಅಳವಡಿಸಲು ಸಂಕ್ಷಿಪ್ತ ಮಾಹಿತಿ

ಯೋಜನೆಯ ಹೆಸರು	ಜಲಾನಯನ ಅಭಿವೃದ್ಧಿ ಮೂಲಕ ಬರಗಾಲ ತಡೆಯುವಿಕೆ (WDDP) ಯೋಜನೆ
ವರ್ಷ:	2022-23
ಕಾಮಗಾರಿಯ/ ಚಟುವಟಿಕೆಯ ಹೆಸರು:	ಕೃಷಿ ಅರಣ್ಯ ನೇಡುತೋಪ ಕಾರ್ಯಕ್ರಮ
ಕಾಮಗಾರಿ/ಚಟುವಟಿಕೆಯ ಛಾಯಚಿತ್ರ (Photo with Lat & Long)	
ಸರ್ವೇ, ನಂಬರ್:	15*6
ಅಕ್ಷಾಂಶ ಮತ್ತು ರೇಖಾಂಶ:	17.7718 77.0067
ಗ್ರಾಮ:	ಇಸ್ಲಾಂಪುರ
ತಾಲ್ಲೂಕು:	ಬಸವಕಲ್ಯಾಣ
ಜಿಲ್ಲೆ:	ಬೀದರ
ಕಾಮಗಾರಿ/ ಚಟುವಟಿಕೆಯ ಅಂದಾಜು ಮೊತ್ತ (ರೂಪಾಯಿಗಳಲ್ಲಿ)	0.170
ಕಾಮಗಾರಿ/ ಚಟುವಟಿಕೆಯ ಕುರಿತು ಸಂಕ್ಷಿಪ್ತ ವಿವರ (ಸಮುದಾಯ ಕಾಮಗಾರಿಯಾಗಿದ್ದರೆ ಅಂದಾಜು ನೀರು ಸಂಗ್ರಹಣೆ (Cubic Meter), ರಕ್ಷಾಣಾತ್ಮಕ ನೀರಾವರಿ ಪ್ರದೇಶ, ಫಲಾನುಭವಿಗಳ ಸಂಖ್ಯೆ ವೈಯಕ್ತಿಕ ಕಾಮಗಾರಿಯಾಗಿದ್ದರೆ, ಫಲಾನುಭವಿ ಹೆಸರು, ಚಟುವಟಿಕೆಯಿಂದ ಪಡೆಯುತ್ತಿರುವ ಲಾಭ)	ಉಮೇಶರೇಡ್ಡಿ ತಂ ವಿಜಯಕುಮಾರ (ಸಸಿಗಳ ಹೆಸರು (ಜಾತಿ)- ಮಹಾಗನಿ (ಒಟ್ಟು ಸಸಿಗಳು - 400) (ಕೃಷಿ ಅರಣ್ಯ ನೇಡುತೋಪ ಕಾರ್ಯಕ್ರಮ)


ಅನುಬಂಧ

ಜಲಾನಯನ ಯೋಜನೆಗಳ ಚಟುವಟಿಕೆ/ ಕಾಮಗಾರಿಗಳನ್ನು ಅಂತರ್ಜಾಲದಲ್ಲಿ ಅಳವಡಿಸಲು ಸಂಕ್ಷಿಪ್ತ ಮಾಹಿತಿ

ಯೋಜನೆಯ ಹೆಸರು	ಜಲಾನಯನ ಅಭಿವೃದ್ಧಿ ಮೂಲಕ ಬರಗಾಲ ತಡೆಯುವಿಕೆ (WDDP) ಯೋಜನೆ
ವರ್ಷ:	2022-23
ಕಾಮಗಾರಿಯ/ ಚಟುವಟಿಕೆಯ ಹೆಸರು:	ಕೃಷಿ ಅರಣ್ಯ ನೇಡುತೋಪ ಕಾರ್ಯಕ್ರಮ
ಕಾಮಗಾರಿ/ಚಟುವಟಿಕೆಯ ಛಾಯಚಿತ್ರ (Photo with Lat & Long)	
ಸರ್ವೇ, ನಂಬರ್:	24*1
ಅಕ್ಷಾಂಶ ಮತ್ತು ರೇಖಾಂಶ:	17.7752 77.0102
ಗ್ರಾಮ:	ಇಸ್ಲಾಂಪೂರ
ತಾಲ್ಲೂಕು:	ಬಸವಕಲ್ಯಾಣ
ಜಿಲ್ಲೆ:	ಬೀದರ
ಕಾಮಗಾರಿ/ ಚಟುವಟಿಕೆಯ ಅಂದಾಜು ಮೊತ್ತ (ರೂಪಾಯಿಗಳಲ್ಲಿ)	0.128
ಕಾಮಗಾರಿ/ ಚಟುವಟಿಕೆಯ ಕುರಿತು ಸಂಕ್ಷಿಪ್ತ ವಿವರ (ಸಮುದಾಯ ಕಾಮಗಾರಿಯಾಗಿದ್ದರೆ ಅಂದಾಜು ನೀರು ಸಂಗ್ರಹಣೆ (Cubic Meter), ರಕ್ಷಣಾತ್ಮಕ ನೀರಾವರಿ ಪ್ರದೇಶ, ಫಲಾನುಭವಿಗಳ ಸಂಖ್ಯೆ ವೈಯಕ್ತಿಕ ಕಾಮಗಾರಿಯಾಗಿದ್ದರೆ, ಫಲಾನುಭವಿ ಹೆಸರು, ಚಟುವಟಿಕೆಯಿಂದ ಪಡೆಯುತ್ತಿರುವ ಲಾಭ)	ನಬೀಸಾಬ ತಂ ಅಬ್ದುಲರಹಿಮ (ಸಸಿಗಳ ಹೆಸರು (ಜಾತಿ)- ಮಹಾಗಣಿ (ಒಟ್ಟು ಸಸಿಗಳು - 300) (ಕೃಷಿ ಅರಣ್ಯ ನೇಡುತೋಪ ಕಾರ್ಯಕ್ರಮ)


ಅನುಬಂಧ

ಜಲಾನಯನ ಯೋಜನೆಗಳ ಚಟುವಟಿಕೆ/ ಕಾಮಗಾರಿಗಳನ್ನು ಅಂತರ್ಜಾಲದಲ್ಲಿ ಅಳವಡಿಸಲು ಸಂಕ್ಷಿಪ್ತ ಮಾಹಿತಿ

ಯೋಜನೆಯ ಹೆಸರು	ಜಲಾನಯನ ಅಭಿವೃದ್ಧಿ ಮೂಲಕ ಬರಗಾಲ ತಡೆಯುವಿಕೆ (WDDP) ಯೋಜನೆ
ವರ್ಷ:	2022-23
ಕಾಮಗಾರಿಯ/ ಚಟುವಟಿಕೆಯ ಹೆಸರು:	ಪ್ರದೇಶ ವಿಸ್ತರಣೆ ಕಾರ್ಯಕ್ರಮ
ಕಾಮಗಾರಿ/ಚಟುವಟಿಕೆಯ ಛಾಯಾಚಿತ್ರ (Photo with Lat & Long)	
ಸರ್ವೆ, ನಂಬರ್:	142/1
ಅಕ್ಷಾಂಶ ಮತ್ತು ರೇಖಾಂಶ:	18.20 13 77.18 23
ಗ್ರಾಮ:	ಭಂಡಾರಕಮಟಾ
ತಾಲ್ಲೂಕು:	ಔರಾದ (ಬಾ)
ಜಿಲ್ಲೆ:	ಬೀದರ
ಕಾಮಗಾರಿ/ ಚಟುವಟಿಕೆಯ ಅಂದಾಜು ಮೊತ್ತ (ರೂಪಾಯಿಗಳಲ್ಲಿ)	0.240
ಕಾಮಗಾರಿ/ ಚಟುವಟಿಕೆಯ ಕುರಿತು ಸಂಕ್ಷಿಪ್ತ ವಿವರ (ಸಮುದಾಯ ಕಾಮಗಾರಿಯಾಗಿದ್ದರೆ ಅಂದಾಜು ನೀರು ಸಂಗ್ರಹಣೆ (Cubic Meter), ರಕ್ಷಣಾತ್ಮಕ ನೀರಾವರಿ ಪ್ರದೇಶ, ಫಲಾನುಭವಿಗಳ ಸಂಖ್ಯೆ ವೈಯಕ್ತಿಕ ಕಾಮಗಾರಿಯಾಗಿದ್ದರೆ, ಫಲಾನುಭವಿ ಹೆಸರು, ಚಟುವಟಿಕೆಯಿಂದ ಪಡೆಯುತ್ತಿರುವ ಲಾಭ)	<p>ಕಮಲಾಬಾಯಿ ತಂದೆ ನಾರಾಯಣರಾವ ಸಸಿಗಳ ಹೆಸರು (ಜಾತಿ) ಜಾಪಳ ಒಟ್ಟು ಸಸಿಗಳು 400 (ಪ್ರದೇಶ ವಿಸ್ತರಣೆ ಕಾರ್ಯಕ್ರಮ)</p>


ಅನುಬಂಧ

ಜಲಾನಯನ ಯೋಜನೆಗಳ ಚಟುವಟಿಕೆ/ ಕಾಮಗಾರಿಗಳನ್ನು ಅಂತರ್ಜಾಲದಲ್ಲಿ ಅಳವಡಿಸಲು ಸಂಕ್ಷಿಪ್ತ ಮಾಹಿತಿ

ಯೋಜನೆಯ ಹೆಸರು	ಜಲಾನಯನ ಅಭಿವೃದ್ಧಿ ಮೂಲಕ ಬರಗಾಲ ತಡೆಯುವಿಕೆ (WDDP) ಯೋಜನೆ
ವರ್ಷ:	2022-23
ಕಾಮಗಾರಿಯ/ ಚಟುವಟಿಕೆಯ ಹೆಸರು:	ಪ್ರದೇಶ ವಿಸ್ತರಣೆ ಕಾರ್ಯಕ್ರಮ
ಕಾಮಗಾರಿ/ಚಟುವಟಿಕೆಯ ಛಾಯಾಚಿತ್ರ (Photo with Lat & Long)	
ಸರ್ವೇ, ನಂಬರ್:	17
ಅಕ್ಷಾಂಶ ಮತ್ತು ರೇಖಾಂಶ:	18.20 34 77.19 16
ಗ್ರಾಮ:	ಭಂಡಾರಕಮಟಾ
ತಾಲ್ಲೂಕು:	ಬೀರಾದ (ಬಾ)
ಜಿಲ್ಲೆ:	ಬೀದರ
ಕಾಮಗಾರಿ/ ಚಟುವಟಿಕೆಯ ಅಂದಾಜು ಮೊತ್ತ (ರೂಪಾಯಿಗಳಲ್ಲಿ)	0.240
ಕಾಮಗಾರಿ/ ಚಟುವಟಿಕೆಯ ಕುರಿತು ಸಂಕ್ಷಿಪ್ತ ವಿವರ (ಸಮುದಾಯ ಕಾಮಗಾರಿಯಾಗಿದ್ದರೆ ಅಂದಾಜು ನೀರು ಸಂಗ್ರಹಣೆ (Cubic Meter), ರಕ್ಷಣಾತ್ಮಕ ನೀರಾವರಿ ಪ್ರದೇಶ, ಫಲಾನುಭವಿಗಳ ಸಂಖ್ಯೆ ವೈಯಕ್ತಿಕ ಕಾಮಗಾರಿಯಾಗಿದ್ದರೆ, ಫಲಾನುಭವಿ ಹೆಸರು, ಚಟುವಟಿಕೆಯಿಂದ ಪಡೆಯುತ್ತಿರುವ ಲಾಭ)	ತಾನಾಜಿ ತಂದೆ ಸಾಧು ಸಸಿಗಳ ಹೆಸರು (ಜಾತಿ) ಹುಣಸೆ ಬಟ್ಟು ಸಸಿಗಳು 200 (ಪ್ರದೇಶ ವಿಸ್ತರಣೆ ಕಾರ್ಯಕ್ರಮ)


ಅನುಬಂಧ

ಜಲಾನಯನ ಯೋಜನೆಗಳ ಚಟುವಟಿಕೆ/ ಕಾಮಗಾರಿಗಳನ್ನು ಅಂತರ್ಜಾಲದಲ್ಲಿ ಅಳವಡಿಸಲು ಸಂಕ್ಷಿಪ್ತ ಮಾಹಿತಿ

ಯೋಜನೆಯ ಹೆಸರು	ಜಲಾನಯನ ಅಭಿವೃದ್ಧಿ ಮೂಲಕ ಬರಗಾಲ ತಡೆಯುವಿಕೆ (WDDP) ಯೋಜನೆ
ವರ್ಷ:	2022-23
ಕಾಮಗಾರಿಯ/ ಚಟುವಟಿಕೆಯ ಹೆಸರು:	ಪ್ರದೇಶ ವಿಸ್ತರಣೆ ಕಾರ್ಯಕ್ರಮ
ಕಾಮಗಾರಿ/ಚಟುವಟಿಕೆಯ ಛಾಯಚಿತ್ರ (Photo with Lat & Long)	 <p>Latitude: 18°20'20" Longitude: 77°18'42" Elevation: 596.32±18 m Accuracy: 2.2 m Time: 14/08/22 16:24 Note: Yadavrao Gopalrao Sy.no. 140/7. @Bharidarkumta-Village</p>
ಸರ್ವೇ, ನಂಬರ್:	140/7
ಅಕ್ಷಾಂಶ ಮತ್ತು ರೇಖಾಂಶ:	18.20 20 77.18 42
ಗ್ರಾಮ:	ಭಂಡಾರಕಮಟಾ
ತಾಲ್ಲೂಕು:	ಔರಾದ (ಬಾ)
ಜಿಲ್ಲೆ:	ಬೀದರ
ಕಾಮಗಾರಿ/ ಚಟುವಟಿಕೆಯ ಅಂದಾಜು ಮೊತ್ತ (ರೂಪಾಯಿಗಳಲ್ಲಿ)	0.120
ಕಾಮಗಾರಿ/ ಚಟುವಟಿಕೆಯ ಕುರಿತು ಸಂಕ್ಷಿಪ್ತ ವಿವರ (ಸಮುದಾಯ ಕಾಮಗಾರಿಯಾಗಿದ್ದರೆ ಅಂದಾಜು ನೀರು ಸಂಗ್ರಹಣೆ (Cubic Meter), ರಕ್ಷಣಾತ್ಮಕ ನೀರಾವರಿ ಪ್ರದೇಶ, ಫಲಾನುಭವಿಗಳ ಸಂಖ್ಯೆ ವೈಯಕ್ತಿಕ ಕಾಮಗಾರಿಯಾಗಿದ್ದರೆ, ಫಲಾನುಭವಿ ಹೆಸರು, ಚಟುವಟಿಕೆಯಿಂದ ಪಡೆಯುತ್ತಿರುವ ಲಾಭ)	<p>ತಾನಾಜಿ ತಂದೆ ಸಾಧು ಸಸಿಗಳ ಹೆಸರು (ಜಾತಿ) ಹುಣಸೆ ಒಟ್ಟು ಸಸಿಗಳು 200 (ಪ್ರದೇಶ ವಿಸ್ತರಣೆ ಕಾರ್ಯಕ್ರಮ)</p>


ಅನುಬಂಧ

ಜಲಾನಯನ ಯೋಜನೆಗಳ ಚಟುವಟಿಕೆ/ ಕಾಮಗಾರಿಗಳನ್ನು ಅಂತರ್ಜಾಲದಲ್ಲಿ ಅಳವಡಿಸಲು ಸಂಕ್ಷಿಪ್ತ ಮಾಹಿತಿ

ಯೋಜನೆಯ ಹೆಸರು	ಜಲಾನಯನ ಅಭಿವೃದ್ಧಿ ಮೂಲಕ ಬರಗಾಲ ತಡೆಯುವಿಕೆ (WDDP) ಯೋಜನೆ
ವರ್ಷ:	2022-23
ಕಾಮಗಾರಿಯ/ ಚಟುವಟಿಕೆಯ ಹೆಸರು:	ಪ್ರದೇಶ ವಿಸ್ತರಣೆ ಕಾರ್ಯಕ್ರಮ
ಕಾಮಗಾರಿ/ಚಟುವಟಿಕೆಯ ಛಾಯಚಿತ್ರ (Photo with Lat & Long)	
ಸರ್ವೇ, ನಂಬರ್:	98
ಅಕ್ಷಾಂಶ ಮತ್ತು ರೇಖಾಂಶ:	17.52 24 77.26 23
ಗ್ರಾಮ:	ಕಮಠಾಣ
ತಾಲ್ಲೂಕಾ:	ಬೀದರ
ಜಿಲ್ಲೆ:	ಬೀದರ
ಕಾಮಗಾರಿ/ ಚಟುವಟಿಕೆಯ ಅಂದಾಜು ಮೊತ್ತ (ರೂಪಾಯಿಗಳಲ್ಲಿ)	0.077
ಕಾಮಗಾರಿ/ ಚಟುವಟಿಕೆಯ ಕುರಿತು ಸಂಕ್ಷಿಪ್ತ ವಿವರ (ಸಮುದಾಯ ಕಾಮಗಾರಿಯಾಗಿದ್ದರೆ ಅಂದಾಜು ನೀರು ಸಂಗ್ರಹಣೆ (Cubic Meter), ರಕ್ಷಣಾತ್ಮಕ ನೀರಾವರಿ ಪ್ರದೇಶ, ಫಲಾನುಭವಿಗಳ ಸಂಖ್ಯೆ ವೈಯಕ್ತಿಕ ಕಾಮಗಾರಿಯಾಗಿದ್ದರೆ, ಫಲಾನುಭವಿ ಹೆಸರು, ಚಟುವಟಿಕೆಯಿಂದ ಪಡೆಯುತ್ತಿರುವ ಲಾಭ)	ಶಿವಕುಮಾರ ತಂದೆ ಚಂದ್ರಪ್ಪ ಸಸಿಗಳ ಹೆಸರು (ಜಾತಿ) ಮಾವು ಒಟ್ಟು ಸಸಿಗಳು 110 (ಪ್ರದೇಶ ವಿಸ್ತರಣೆ ಕಾರ್ಯಕ್ರಮ)


ಅನುಬಂಧ

ಜಲಾನಯನ ಯೋಜನೆಗಳ ಚಟುವಟಿಕೆ/ ಕಾಮಗಾರಿಗಳನ್ನು ಅಂತರ್ಜಾಲದಲ್ಲಿ ಅಳವಡಿಸಲು ಸಂಕ್ಷಿಪ್ತ ಮಾಹಿತಿ

ಯೋಜನೆಯ ಹೆಸರು	ಜಲಾನಯನ ಅಭಿವೃದ್ಧಿ ಮೂಲಕ ಬರಗಾಲ ತಡೆಯುವಿಕೆ (WDDP) ಯೋಜನೆ
ವರ್ಷ:	2022-23
ಕಾಮಗಾರಿಯ/ ಚಟುವಟಿಕೆಯ ಹೆಸರು:	ಪ್ರದೇಶ ವಿಸ್ತರಣೆ ಕಾರ್ಯಕ್ರಮ
ಕಾಮಗಾರಿ/ಚಟುವಟಿಕೆಯ ಛಾಯಾಚಿತ್ರ (Photo with Lat & Long)	
ಸರ್ವೇ, ನಂಬರ್:	154/*
ಅಕ್ಷಾಂಶ ಮತ್ತು ರೇಖಾಂಶ:	17.52 25 77.26 23
ಗ್ರಾಮ:	ಯದಲಾಪೂರ
ತಾಲ್ಲೂಕು:	ಬೀದರ
ಜಿಲ್ಲೆ:	ಬೀದರ
ಕಾಮಗಾರಿ/ ಚಟುವಟಿಕೆಯ ಅಂದಾಜು ಮೊತ್ತ (ರೂಪಾಯಿಗಳಲ್ಲಿ)	0.070
ಕಾಮಗಾರಿ/ ಚಟುವಟಿಕೆಯ ಕುರಿತು ಸಂಕ್ಷಿಪ್ತ ವಿವರ (ಸಮುದಾಯ ಕಾಮಗಾರಿಯಾಗಿದ್ದರೆ ಅಂದಾಜು ನೀರು ಸಂಗ್ರಹಣೆ (Cubic Meter), ರಕ್ಷಣಾತ್ಮಕ ನೀರಾವರಿ ಪ್ರದೇಶ, ಫಲಾನುಭವಿಗಳ ಸಂಖ್ಯೆ ವೈಯಕ್ತಿಕ ಕಾಮಗಾರಿಯಾಗಿದ್ದರೆ, ಫಲಾನುಭವಿ ಹೆಸರು, ಚಟುವಟಿಕೆಯಿಂದ ಪಡೆಯುತ್ತಿರುವ ಲಾಭ)	ನೀಲಮ್ಮ ಗಂಡ ಬಸವರಾಜ ಸಸಿಗಳ ಹೆಸರು (ಜಾತಿ) ಮಾವು ಒಟ್ಟು ಸಸಿಗಳು 100 (ಪ್ರದೇಶ ವಿಸ್ತರಣೆ ಕಾರ್ಯಕ್ರಮ)


ಅನುಬಂಧ

ಜಲಾನಯನ ಯೋಜನೆಗಳ ಚಟುವಟಿಕೆ/ ಕಾಮಗಾರಿಗಳನ್ನು ಅಂತರ್ಜಾಲದಲ್ಲಿ ಅಳವಡಿಸಲು ಸಂಕ್ಷಿಪ್ತ ಮಾಹಿತಿ

ಯೋಜನೆಯ ಹೆಸರು	ಜಲಾನಯನ ಅಭಿವೃದ್ಧಿ ಮೂಲಕ ಬರಗಾಲ ತಡೆಯುವಿಕೆ (WDDP) ಯೋಜನೆ
ವರ್ಷ:	2022-23
ಕಾಮಗಾರಿಯ/ ಚಟುವಟಿಕೆಯ ಹೆಸರು:	ಪ್ರದೇಶ ವಿಸ್ತರಣೆ ಕಾರ್ಯಕ್ರಮ
ಕಾಮಗಾರಿ/ಚಟುವಟಿಕೆಯ ಛಾಯಚಿತ್ರ (Photo with Lat & Long)	
ಸರ್ವೆ, ನಂಬರ್:	20/1
ಅಕ್ಷಾಂಶ ಮತ್ತು ರೇಖಾಂಶ:	17.54 15 77.26 48
ಗ್ರಾಮ:	ನಿಜಾಂಪುರ
ತಾಲ್ಲೂಕು:	ಬೀದರ
ಜಿಲ್ಲೆ:	ಬೀದರ
ಕಾಮಗಾರಿ/ ಚಟುವಟಿಕೆಯ ಅಂದಾಜು ಮೊತ್ತ (ರೂಪಾಯಿಗಳಲ್ಲಿ)	0.035
ಕಾಮಗಾರಿ/ ಚಟುವಟಿಕೆಯ ಕುರಿತು ಸಂಕ್ಷಿಪ್ತ ವಿವರ (ಸಮುದಾಯ ಕಾಮಗಾರಿಯಾಗಿದ್ದರೆ ಅಂದಾಜು ನೀರು ಸಂಗ್ರಹಣೆ (Cubic Meter), ರಕ್ಷಣಾತ್ಮಕ ನೀರಾವರಿ ಪ್ರದೇಶ, ಫಲಾನುಭವಿಗಳ ಸಂಖ್ಯೆ ವೈಯಕ್ತಿಕ ಕಾಮಗಾರಿಯಾಗಿದ್ದರೆ, ಫಲಾನುಭವಿ ಹೆಸರು, ಚಟುವಟಿಕೆಯಿಂದ ಪಡೆಯುತ್ತಿರುವ ಲಾಭ)	ಮಲಶೇಟ್ಟಿ ತಂದೆ ಕಾಳೇಪಾ ಸಸಿಗಳ ಹೆಸರು (ಜಾತಿ) ಮಾವು ಒಟ್ಟು ಸಸಿಗಳು 50 (ಪ್ರದೇಶ ವಿಸ್ತರಣೆ ಕಾರ್ಯಕ್ರಮ)


ಅನುಬಂಧ

ಜಲಾನಯನ ಯೋಜನೆಗಳ ಚಟುವಟಿಕೆ/ ಕಾಮಗಾರಿಗಳನ್ನು ಅಂತರ್ಜಾಲದಲ್ಲಿ ಅಳವಡಿಸಲು ಸಂಕ್ಷಿಪ್ತ ಮಾಹಿತಿ

ಯೋಜನೆಯ ಹೆಸರು	ಜಲಾನಯನ ಅಭಿವೃದ್ಧಿ ಮೂಲಕ ಬರಗಾಲ ತಡೆಯುವಿಕೆ (WDDP) ಯೋಜನೆ
ವರ್ಷ:	2022-23
ಕಾಮಗಾರಿಯ/ ಚಟುವಟಿಕೆಯ ಹೆಸರು:	ಪ್ರದೇಶ ವಿಸ್ತರಣೆ ಕಾರ್ಯಕ್ರಮ
ಕಾಮಗಾರಿ/ಚಟುವಟಿಕೆಯ ಛಾಯಚಿತ್ರ (Photo with Lat & Long)	
ಸರ್ವೆ, ನಂಬರ್:	287/1
ಅಕ್ಷಾಂಶ ಮತ್ತು ರೇಖಾಂಶ:	17.55 9 77.28 11
ಗ್ರಾಮ:	ಕೋಳಾರ (ಕೆ)
ತಾಲ್ಲೂಕು:	ಬೀದರ
ಜಿಲ್ಲೆ:	ಬೀದರ
ಕಾಮಗಾರಿ/ ಚಟುವಟಿಕೆಯ ಅಂದಾಜು ಮೊತ್ತ (ರೂಪಾಯಿಗಳಲ್ಲಿ)	0.360
ಕಾಮಗಾರಿ/ ಚಟುವಟಿಕೆಯ ಕುರಿತು ಸಂಕ್ಷಿಪ್ತ ವಿವರ (ಸಮುದಾಯ ಕಾಮಗಾರಿಯಾಗಿದ್ದರೆ ಅಂದಾಜು ನೀರು ಸಂಗ್ರಹಣೆ (Cubic Meter), ರಕ್ಷಣಾತ್ಮಕ ನೀರಾವರಿ ಪ್ರದೇಶ, ಫಲಾನುಭವಿಗಳ ಸಂಖ್ಯೆ ವೈಯಕ್ತಿಕ ಕಾಮಗಾರಿಯಾಗಿದ್ದರೆ, ಫಲಾನುಭವಿ ಹೆಸರು, ಚಟುವಟಿಕೆಯಿಂದ ಪಡೆಯುತ್ತಿರುವ ಲಾಭ)	ತೋಟಗಾರಿಕೆ ಮಹಾವಿದ್ಯಾಲಯದ ಸರಕಾರಿ ಜಾಗ ಸಸಿಗಳ ಹೆಸರು (ಜಾತಿ) ಗೊಡಂಬಿ ಒಟ್ಟು ಸಸಿಗಳು 800 (ಪ್ರದೇಶ ವಿಸ್ತರಣೆ ಕಾರ್ಯಕ್ರಮ)

ಅನುಬಂಧ

ಜಲಾನಯನ ಯೋಜನೆಗಳ ಚಟುವಟಿಕೆ/ ಕಾಮಗಾರಿಗಳನ್ನು ಅಂತರ್ಜಾಲದಲ್ಲಿ ಅಳವಡಿಸಲು ಸಂಕ್ಷಿಪ್ತ ಮಾಹಿತಿ

ಯೋಜನೆಯ ಹೆಸರು	ಜಲಾನಯನ ಅಭಿವೃದ್ಧಿ ಮೂಲಕ ಬರಗಾಲ ತಡೆಯುವಿಕೆ (WDDP) ಯೋಜನೆ
ವರ್ಷ:	2022-23
ಕಾಮಗಾರಿಯ/ ಚಟುವಟಿಕೆಯ ಹೆಸರು:	ಪ್ರದೇಶ ವಿಸ್ತರಣೆ ಕಾರ್ಯಕ್ರಮ
ಕಾಮಗಾರಿ/ಚಟುವಟಿಕೆಯ ಛಾಯಚಿತ್ರ (Photo with Lat & Long)	
ಸರ್ವೆ, ನಂಬರ್:	194/3
ಅಕ್ಷಾಂಶ ಮತ್ತು ರೇಖಾಂಶ:	17.8026 76.9527
ಗ್ರಾಮ:	ನಿರಗುಡಿ
ತಾಲ್ಲೂಕು:	ಬಸವಕಲ್ಯಾಣ
ಜಿಲ್ಲೆ:	ಬೀದರ
ಕಾಮಗಾರಿ/ ಚಟುವಟಿಕೆಯ ಅಂದಾಜು ಮೊತ್ತ (ರೂಪಾಯಿಗಳಲ್ಲಿ)	0.194
ಕಾಮಗಾರಿ/ ಚಟುವಟಿಕೆಯ ಕುರಿತು ಸಂಕ್ಷಿಪ್ತ ವಿವರ (ಸಮುದಾಯ ಕಾಮಗಾರಿಯಾಗಿದ್ದರೆ ಅಂದಾಜು ನೀರು ಸಂಗ್ರಹಣೆ (Cubic Meter), ರಕ್ಷಾಣಾತ್ಮಕ ನೀರಾವರಿ ಪ್ರದೇಶ, ಫಲಾನುಭವಿಗಳ ಸಂಖ್ಯೆ ವೈಯಕ್ತಿಕ ಕಾಮಗಾರಿಯಾಗಿದ್ದರೆ, ಫಲಾನುಭವಿ ಹೆಸರು, ಚಟುವಟಿಕೆಯಿಂದ ಪಡೆಯುತ್ತಿರುವ ಲಾಭ)	ಮಮತಾಬಾಯಿ ಗಂಡ ಈರಪ್ಪ ಸಸಿಗಳ ಹೆಸರು (ಜಾತಿ) ಮಾವು ಒಟ್ಟು ಸಸಿಗಳು 277 (ಪ್ರದೇಶ ವಿಸ್ತರಣೆ ಕಾರ್ಯಕ್ರಮ)


ಅನುಬಂಧ

ಜಲಾನಯನ ಯೋಜನೆಗಳ ಚಟುವಟಿಕೆ/ ಕಾಮಗಾರಿಗಳನ್ನು ಅಂತರ್ಜಾಲದಲ್ಲಿ ಅಳವಡಿಸಲು ಸಂಕ್ಷಿಪ್ತ ಮಾಹಿತಿ

ಯೋಜನೆಯ ಹೆಸರು	ಜಲಾನಯನ ಅಭಿವೃದ್ಧಿ ಮೂಲಕ ಬರಗಾಲ ತಡೆಯುವಿಕೆ (WDDP) ಯೋಜನೆ
ವರ್ಷ:	2022-23
ಕಾಮಗಾರಿಯ/ ಚಟುವಟಿಕೆಯ ಹೆಸರು:	ಪ್ರದೇಶ ವಿಸ್ತರಣೆ ಕಾರ್ಯಕ್ರಮ
ಕಾಮಗಾರಿ/ಚಟುವಟಿಕೆಯ ಛಾಯಚಿತ್ರ (Photo with Lat & Long)	
ಸರ್ವೇ, ನಂಬರ್:	23/1
ಅಕ್ಷಾಂಶ ಮತ್ತು ರೇಖಾಂಶ:	17.8030 76.97580
ಗ್ರಾಮ:	ನಿರಗುಡಿ
ತಾಲ್ಲೂಕು:	ಬಸವಕಲ್ಯಾಣ
ಜಿಲ್ಲೆ:	ಬೀದರ
ಕಾಮಗಾರಿ/ ಚಟುವಟಿಕೆಯ ಅಂದಾಜು ಮೊತ್ತ (ರೂಪಾಯಿಗಳಲ್ಲಿ)	0.194
ಕಾಮಗಾರಿ/ ಚಟುವಟಿಕೆಯ ಕುರಿತು ಸಂಕ್ಷಿಪ್ತ ವಿವರ (ಸಮುದಾಯ ಕಾಮಗಾರಿಯಾಗಿದ್ದರೆ ಅಂದಾಜು ನೀರು ಸಂಗ್ರಹಣೆ (Cubic Meter), ರಕ್ಷಣಾತ್ಮಕ ನೀರಾವರಿ ಪ್ರದೇಶ, ಫಲಾನುಭವಿಗಳ ಸಂಖ್ಯೆ ವೈಯಕ್ತಿಕ ಕಾಮಗಾರಿಯಾಗಿದ್ದರೆ, ಫಲಾನುಭವಿ ಹೆಸರು, ಚಟುವಟಿಕೆಯಿಂದ ಪಡೆಯುತ್ತಿರುವ ಲಾಭ)	<p>ಗೋವಿಂದ ತಂದೆ ಸಯಾಬು ಸಸಿಗಳ ಹೆಸರು (ಜಾತಿ) ಮಾವು ಒಟ್ಟು ಸಸಿಗಳು 277 (ಪ್ರದೇಶ ವಿಸ್ತರಣೆ ಕಾರ್ಯಕ್ರಮ)</p>


ಅನುಬಂಧ

ಜಲಾನಯನ ಯೋಜನೆಗಳ ಚಟುವಟಿಕೆ/ ಕಾಮಗಾರಿಗಳನ್ನು ಅಂತರ್ಜಾಲದಲ್ಲಿ ಅಳವಡಿಸಲು ಸಂಕ್ಷಿಪ್ತ ಮಾಹಿತಿ

ಯೋಜನೆಯ ಹೆಸರು	ಜಲಾನಯನ ಅಭಿವೃದ್ಧಿ ಮೂಲಕ ಬರಗಾಲ ತಡೆಯುವಿಕೆ (WDDP) ಯೋಜನೆ
ವರ್ಷ:	2022-23
ಕಾಮಗಾರಿಯ/ ಚಟುವಟಿಕೆಯ ಹೆಸರು:	ಪ್ರದೇಶ ವಿಸ್ತರಣೆ ಕಾರ್ಯಕ್ರಮ
ಕಾಮಗಾರಿ/ಚಟುವಟಿಕೆಯ ಛಾಯಾಚಿತ್ರ (Photo with Lat & Long)	
ಸರ್ವೇ, ನಂಬರ್:	41/3
ಅಕ್ಷಾಂಶ ಮತ್ತು ರೇಖಾಂಶ:	17.7922 76.9880
ಗ್ರಾಮ:	ನಿರಗುಡಿ
ತಾಲ್ಲೂಕು:	ಬಸವಕಲ್ಯಾಣ
ಜಿಲ್ಲೆ:	ಬೀದರ
ಕಾಮಗಾರಿ/ ಚಟುವಟಿಕೆಯ ಅಂದಾಜು ಮೊತ್ತ (ರೂಪಾಯಿಗಳಲ್ಲಿ)	1.852
ಕಾಮಗಾರಿ/ ಚಟುವಟಿಕೆಯ ಕುರಿತು ಸಂಕ್ಷಿಪ್ತ ವಿವರ (ಸಮುದಾಯ ಕಾಮಗಾರಿಯಾಗಿದ್ದರೆ ಅಂದಾಜು ನೀರು ಸಂಗ್ರಹಣೆ (Cubic Meter), ರಕ್ಷಣಾತ್ಮಕ ನೀರಾವರಿ ಪ್ರದೇಶ, ಫಲಾನುಭವಿಗಳ ಸಂಖ್ಯೆ ವೈಯಕ್ತಿಕ ಕಾಮಗಾರಿಯಾಗಿದ್ದರೆ, ಫಲಾನುಭವಿ ಹೆಸರು, ಚಟುವಟಿಕೆಯಿಂದ ಪಡೆಯುತ್ತಿರುವ ಲಾಭ)	<p>ಜಯಶ್ರೀ ಜಸ್ತಿ ಗಂಡ ಗಂಟಾ ಪ್ರೇಮರಾಜ ಸಸಿಗಳ ಹೆಸರು (ಜಾತಿ) ಡ್ಯಾಗನ್ ಫ್ಯೂಟ್ಸ್ ಒಟ್ಟು ಸಸಿಗಳು 3704 (ಪ್ರದೇಶ ವಿಸ್ತರಣೆ ಕಾರ್ಯಕ್ರಮ)</p>


ಅನುಬಂಧ

ಜಲಾನಯನ ಯೋಜನೆಗಳ ಚಟುವಟಿಕೆ/ ಕಾಮಗಾರಿಗಳನ್ನು ಅಂತರ್ಜಾಲದಲ್ಲಿ ಅಳವಡಿಸಲು ಸಂಕ್ಷಿಪ್ತ ಮಾಹಿತಿ

ಯೋಜನೆಯ ಹೆಸರು	ಜಲಾನಯನ ಅಭಿವೃದ್ಧಿ ಮೂಲಕ ಬರಗಾಲ ತಡೆಯುವಿಕೆ (WDDP) ಯೋಜನೆ
ವರ್ಷ:	2022-23
ಕಾಮಗಾರಿಯ/ ಚಟುವಟಿಕೆಯ ಹೆಸರು:	ಪ್ರದೇಶ ವಿಸ್ತರಣೆ ಕಾರ್ಯಕ್ರಮ
ಕಾಮಗಾರಿ/ಚಟುವಟಿಕೆಯ ಛಾಯಚಿತ್ರ (Photo with Lat & Long)	
ಸರ್ವೇ, ನಂಬರ್:	40/4
ಅಕ್ಷಾಂಶ ಮತ್ತು ರೇಖಾಂಶ:	17.7945 76.9876
ಗ್ರಾಮ:	ನಿರಗುಡಿ
ತಾಲ್ಲೂಕು:	ಬಸವಕಲ್ಯಾಣ
ಜಿಲ್ಲೆ:	ಬೀದರ
ಕಾಮಗಾರಿ/ ಚಟುವಟಿಕೆಯ ಅಂದಾಜು ಮೊತ್ತ (ರೂಪಾಯಿಗಳಲ್ಲಿ)	0.166
ಕಾಮಗಾರಿ/ ಚಟುವಟಿಕೆಯ ಕುರಿತು ಸಂಕ್ಷಿಪ್ತ ವಿವರ (ಸಮುದಾಯ ಕಾಮಗಾರಿಯಾಗಿದ್ದರೆ ಅಂದಾಜು ನೀರು ಸಂಗ್ರಹಣೆ (Cubic Meter), ರಕ್ಷಣಾತ್ಮಕ ನೀರಾವರಿ ಪ್ರದೇಶ, ಫಲಾನುಭವಿಗಳ ಸಂಖ್ಯೆ ವೈಯಕ್ತಿಕ ಕಾಮಗಾರಿಯಾಗಿದ್ದರೆ, ಫಲಾನುಭವಿ ಹೆಸರು, ಚಟುವಟಿಕೆಯಿಂದ ಪಡೆಯುತ್ತಿರುವ ಲಾಭ)	<p>ಎಂ.ಎಸ್.ಆರ್.ಕೆ.ಪ್ರಸಾದ ತಂದೆ ಎಂ.ಕನಕಯ್ಯಾ ಸಸಿಗಳ ಹೆಸರು (ಜಾತಿ) ಆಪಲ್ ಬೇರು ಒಟ್ಟು ಸಸಿಗಳು 554 (ಪ್ರದೇಶ ವಿಸ್ತರಣೆ ಕಾರ್ಯಕ್ರಮ)</p>


ಅನುಬಂಧ

ಜಲಾನಯನ ಯೋಜನೆಗಳ ಚಟುವಟಿಕೆ/ ಕಾಮಗಾರಿಗಳನ್ನು ಅಂತರ್ಜಾಲದಲ್ಲಿ ಅಳವಡಿಸಲು ಸಂಕ್ಷಿಪ್ತ ಮಾಹಿತಿ

ಯೋಜನೆಯ ಹೆಸರು	ಜಲಾನಯನ ಅಭಿವೃದ್ಧಿ ಮೂಲಕ ಬರಗಾಲ ತಡೆಯುವಿಕೆ (WDDP) ಯೋಜನೆ
ವರ್ಷ:	2022-23
ಕಾಮಗಾರಿಯ/ ಚಟುವಟಿಕೆಯ ಹೆಸರು:	ಪ್ರದೇಶ ವಿಸ್ತರಣೆ ಕಾರ್ಯಕ್ರಮ
ಕಾಮಗಾರಿ/ಚಟುವಟಿಕೆಯ ಛಾಯಚಿತ್ರ (Photo with Lat & Long)	
ಸರ್ವೆ, ನಂಬರ್:	40/6
ಅಕ್ಷಾಂಶ ಮತ್ತು ರೇಖಾಂಶ:	17.7929 76.9860
ಗ್ರಾಮ:	ನಿರಗುಡಿ
ತಾಲ್ಲೂಕು:	ಬಸವಕಲ್ಯಾಣ
ಜಿಲ್ಲೆ:	ಬೀದರ
ಕಾಮಗಾರಿ/ ಚಟುವಟಿಕೆಯ ಅಂದಾಜು ಮೊತ್ತ (ರೂಪಾಯಿಗಳಲ್ಲಿ)	0.480
ಕಾಮಗಾರಿ/ ಚಟುವಟಿಕೆಯ ಕುರಿತು ಸಂಕ್ಷಿಪ್ತ ವಿವರ (ಸಮುದಾಯ ಕಾಮಗಾರಿಯಾಗಿದ್ದರೆ ಅಂದಾಜು ನೀರು ಸಂಗ್ರಹಣೆ (Cubic Meter), ರಕ್ಷಾಣಾತ್ಮಕ ನೀರಾವರಿ ಪ್ರದೇಶ, ಫಲಾನುಭವಿಗಳ ಸಂಖ್ಯೆ ವೈಯಕ್ತಿಕ ಕಾಮಗಾರಿಯಾಗಿದ್ದರೆ, ಫಲಾನುಭವಿ ಹೆಸರು, ಚಟುವಟಿಕೆಯಿಂದ ಪಡೆಯುತ್ತಿರುವ ಲಾಭ)	ವೆಂಕಟರೆಡ್ಡಿ ತಂದೆ ಪಂಡರಿನಾಥರೆಡ್ಡಿ ಸಸಿಗಳ ಹೆಸರು (ಜಾತಿ) ಜಾಪಳ ಒಟ್ಟು ಸಸಿಗಳು 800 (ಪ್ರದೇಶ ವಿಸ್ತರಣೆ ಕಾರ್ಯಕ್ರಮ)


ಅನುಬಂಧ

ಜಲಾನಯನ ಯೋಜನೆಗಳ ಚಟುವಟಿಕೆ/ ಕಾಮಗಾರಿಗಳನ್ನು ಅಂತರ್ಜಾಲದಲ್ಲಿ ಅಳವಡಿಸಲು ಸಂಕ್ಷಿಪ್ತ ಮಾಹಿತಿ

ಯೋಜನೆಯ ಹೆಸರು	ಜಲಾನಯನ ಅಭಿವೃದ್ಧಿ ಮೂಲಕ ಬರಗಾಲ ತಡೆಯುವಿಕೆ (WDDP) ಯೋಜನೆ
ವರ್ಷ:	2022-23
ಕಾಮಗಾರಿಯ/ ಚಟುವಟಿಕೆಯ ಹೆಸರು:	ಪ್ರದೇಶ ವಿಸ್ತರಣೆ ಕಾರ್ಯಕ್ರಮ
ಕಾಮಗಾರಿ/ಚಟುವಟಿಕೆಯ ಛಾಯಾಚಿತ್ರ (Photo with Lat & Long)	 <p>Latitude: 17.794537 Longitude: 76.987659 Elevation: 686.23±6 m Accuracy: 4.2 m Time: 01-30-2023 13:20 Note: nirgudi hyd</p>
ಸರ್ವೇ, ನಂಬರ್:	40/1
ಅಕ್ಷಾಂಶ ಮತ್ತು ರೇಖಾಂಶ:	17.7945 76.9876
ಗ್ರಾಮ:	ನಿರಗುಡಿ
ತಾಲ್ಲೂಕು:	ಬಸವಕಲ್ಯಾಣ
ಜಿಲ್ಲೆ:	ಬೀದರ
ಕಾಮಗಾರಿ/ ಚಟುವಟಿಕೆಯ ಅಂದಾಜು ಮೊತ್ತ (ರೂಪಾಯಿಗಳಲ್ಲಿ)	0.480
ಕಾಮಗಾರಿ/ ಚಟುವಟಿಕೆಯ ಕುರಿತು ಸಂಕ್ಷಿಪ್ತ ವಿವರ (ಸಮುದಾಯ ಕಾಮಗಾರಿಯಾಗಿದ್ದರೆ ಅಂದಾಜು ನೀರು ಸಂಗ್ರಹಣೆ (Cubic Meter), ರಕ್ಷಣಾತ್ಮಕ ನೀರಾವರಿ ಪ್ರದೇಶ, ಫಲಾನುಭವಿಗಳ ಸಂಖ್ಯೆ ವೈಯಕ್ತಿಕ ಕಾಮಗಾರಿಯಾಗಿದ್ದರೆ, ಫಲಾನುಭವಿ ಹೆಸರು, ಚಟುವಟಿಕೆಯಿಂದ ಪಡೆಯುತ್ತಿರುವ ಲಾಭ)	ಮಹಾದೇವರೆಡ್ಡಿ ತಂದೆ ವಿಠಲರೆಡ್ಡಿ ಸಸಿಗಳ ಹೆಸರು (ಜಾತಿ) ಜಾಪಳ ಒಟ್ಟು ಸಸಿಗಳು 800 (ಪ್ರದೇಶ ವಿಸ್ತರಣೆ ಕಾರ್ಯಕ್ರಮ)


ಅನುಬಂಧ

ಜಲಾನಯನ ಯೋಜನೆಗಳ ಚಟುವಟಿಕೆ/ ಕಾಮಗಾರಿಗಳನ್ನು ಅಂತರ್ಜಾಲದಲ್ಲಿ ಅಳವಡಿಸಲು ಸಂಕ್ಷಿಪ್ತ ಮಾಹಿತಿ

ಯೋಜನೆಯ ಹೆಸರು	ಜಲಾನಯನ ಅಭಿವೃದ್ಧಿ ಮೂಲಕ ಬರಗಾಲ ತಡೆಯುವಿಕೆ (WDDP) ಯೋಜನೆ
ವರ್ಷ:	2022-23
ಕಾಮಗಾರಿಯ/ ಚಟುವಟಿಕೆಯ ಹೆಸರು:	ಪ್ರದೇಶ ವಿಸ್ತರಣೆ ಕಾರ್ಯಕ್ರಮ
ಕಾಮಗಾರಿ/ಚಟುವಟಿಕೆಯ ಛಾಯಚಿತ್ರ (Photo with Lat & Long)	
ಸರ್ವೇ, ನಂಬರ್:	40/5
ಅಕ್ಷಾಂಶ ಮತ್ತು ರೇಖಾಂಶ:	17.7961 76.9876
ಗ್ರಾಮ:	ನಿರಗುಡಿ
ತಾಲ್ಲೂಕು:	ಬಸವಕಲ್ಯಾಣ
ಜಿಲ್ಲೆ:	ಬೀದರ
ಕಾಮಗಾರಿ/ ಚಟುವಟಿಕೆಯ ಅಂದಾಜು ಮೊತ್ತ (ರೂಪಾಯಿಗಳಲ್ಲಿ)	0.480
ಕಾಮಗಾರಿ/ ಚಟುವಟಿಕೆಯ ಕುರಿತು ಸಂಕ್ಷಿಪ್ತ ವಿವರ (ಸಮುದಾಯ ಕಾಮಗಾರಿಯಾಗಿದ್ದರೆ ಅಂದಾಜು ನೀರು ಸಂಗ್ರಹಣೆ (Cubic Meter), ರಕ್ಷಣಾತ್ಮಕ ನೀರಾವರಿ ಪ್ರದೇಶ, ಫಲಾನುಭವಿಗಳ ಸಂಖ್ಯೆ ವೈಯಕ್ತಿಕ ಕಾಮಗಾರಿಯಾಗಿದ್ದರೆ, ಫಲಾನುಭವಿ ಹೆಸರು, ಚಟುವಟಿಕೆಯಿಂದ ಪಡೆಯುತ್ತಿರುವ ಲಾಭ)	ಖ್ಯಾಮರೆಡ್ಡಿ ತಂದೆ ಪಂಡರಿನಾಥರೆಡ್ಡಿ ಸಸಿಗಳ ಹೆಸರು (ಜಾತಿ) ಜಾಪಳ ಒಟ್ಟು ಸಸಿಗಳು 800 (ಪ್ರದೇಶ ವಿಸ್ತರಣೆ ಕಾರ್ಯಕ್ರಮ)


ಅನುಬಂಧ

ಜಲಾನಯನ ಯೋಜನೆಗಳ ಚಟುವಟಿಕೆ/ ಕಾಮಗಾರಿಗಳನ್ನು ಅಂತರ್ಜಾಲದಲ್ಲಿ ಅಳವಡಿಸಲು ಸಂಕ್ಷಿಪ್ತ ಮಾಹಿತಿ

ಯೋಜನೆಯ ಹೆಸರು	ಜಲಾನಯನ ಅಭಿವೃದ್ಧಿ ಮೂಲಕ ಬರಗಾಲ ತಡೆಯುವಿಕೆ (WDDP) ಯೋಜನೆ
ವರ್ಷ:	2022-23
ಕಾಮಗಾರಿಯ/ ಚಟುವಟಿಕೆಯ ಹೆಸರು:	ಪ್ರದೇಶ ವಿಸ್ತರಣೆ ಕಾರ್ಯಕ್ರಮ
ಕಾಮಗಾರಿ/ಚಟುವಟಿಕೆಯ ಛಾಯಚಿತ್ರ (Photo with Lat & Long)	 <p>Latitude: 17.79459 Longitude: 76.98639 Elevation: 671.78±12 m Accuracy: 8.9 m Time: 01-30-2023 13:22 Note: nirgudi hyd</p>
ಸರ್ವೆ, ನಂಬರ್:	40/3
ಅಕ್ಷಾಂಶ ಮತ್ತು ರೇಖಾಂಶ:	17.7945 76.9863
ಗ್ರಾಮ:	ನಿರಗುಡಿ
ತಾಲ್ಲೂಕು:	ಬಸವಕಲ್ಯಾಣ
ಜಿಲ್ಲೆ:	ಬೀದರ
ಕಾಮಗಾರಿ/ ಚಟುವಟಿಕೆಯ ಅಂದಾಜು ಮೊತ್ತ (ರೂಪಾಯಿಗಳಲ್ಲಿ)	0.166
ಕಾಮಗಾರಿ/ ಚಟುವಟಿಕೆಯ ಕುರಿತು ಸಂಕ್ಷಿಪ್ತ ವಿವರ (ಸಮುದಾಯ ಕಾಮಗಾರಿಯಾಗಿದ್ದರೆ ಅಂದಾಜು ನೀರು ಸಂಗ್ರಹಣೆ (Cubic Meter), ರಕ್ಷಾಣಾತ್ಮಕ ನೀರಾವರಿ ಪ್ರದೇಶ, ಫಲಾನುಭವಿಗಳ ಸಂಖ್ಯೆ ವೈಯಕ್ತಿಕ ಕಾಮಗಾರಿಯಾಗಿದ್ದರೆ, ಫಲಾನುಭವಿ ಹೆಸರು, ಚಟುವಟಿಕೆಯಿಂದ ಪಡೆಯುತ್ತಿರುವ ಲಾಭ)	<p>ಕಾರ್ತಿಕ ವೇಲಗಪುಡಿ ತಂದೆ ರಮೇಶ ವೇಲಗಪುಡಿ ಸಸಿಗಳ ಹೆಸರು (ಜಾತಿ) ಆಪಲ್ ಬೇರು ಒಟ್ಟು ಸಸಿಗಳು 554 (ಪ್ರದೇಶ ವಿಸ್ತರಣೆ ಕಾರ್ಯಕ್ರಮ)</p>


ಅನುಬಂಧ

ಜಲಾನಯನ ಯೋಜನೆಗಳ ಚಟುವಟಿಕೆ/ ಕಾಮಗಾರಿಗಳನ್ನು ಅಂತರ್ಜಾಲದಲ್ಲಿ ಅಳವಡಿಸಲು ಸಂಕ್ಷಿಪ್ತ ಮಾಹಿತಿ

ಯೋಜನೆಯ ಹೆಸರು	ಜಲಾನಯನ ಅಭಿವೃದ್ಧಿ ಮೂಲಕ ಬರಗಾಲ ತಡೆಯುವಿಕೆ (WDDP) ಯೋಜನೆ
ವರ್ಷ:	2022-23
ಕಾಮಗಾರಿಯ/ ಚಟುವಟಿಕೆಯ ಹೆಸರು:	ಪ್ರದೇಶ ವಿಸ್ತರಣೆ ಕಾರ್ಯಕ್ರಮ
ಕಾಮಗಾರಿ/ಚಟುವಟಿಕೆಯ ಛಾಯಚಿತ್ರ (Photo with Lat & Long)	 <p>Latitude: 17.776462 Longitude: 77.010416 Elevation: 666.97±6 m Accuracy: 5.4 m Time: 01-30-2023 15:23 Note: avkd</p>
ಸರ್ವೆ, ನಂಬರ್:	24/3
ಅಕ್ಷಾಂಶ ಮತ್ತು ರೇಖಾಂಶ:	17.7764 76.0104
ಗ್ರಾಮ:	ಇಸ್ಲಾಂಪೂರ
ತಾಲ್ಲೂಕು:	ಬಸವಕಲ್ಯಾಣ
ಜಿಲ್ಲೆ:	ಬೀದರ
ಕಾಮಗಾರಿ/ ಚಟುವಟಿಕೆಯ ಅಂದಾಜು ಮೊತ್ತ (ರೂಪಾಯಿಗಳಲ್ಲಿ)	0.291
ಕಾಮಗಾರಿ/ ಚಟುವಟಿಕೆಯ ಕುರಿತು ಸಂಕ್ಷಿಪ್ತ ವಿವರ (ಸಮುದಾಯ ಕಾಮಗಾರಿಯಾಗಿದ್ದರೆ ಅಂದಾಜು ನೀರು ಸಂಗ್ರಹಣೆ (Cubic Meter), ರಕ್ಷಾಣಾತ್ಮಕ ನೀರಾವರಿ ಪ್ರದೇಶ, ಫಲಾನುಭವಿಗಳ ಸಂಖ್ಯೆ ವೈಯಕ್ತಿಕ ಕಾಮಗಾರಿಯಾಗಿದ್ದರೆ, ಫಲಾನುಭವಿ ಹೆಸರು, ಚಟುವಟಿಕೆಯಿಂದ ಪಡೆಯುತ್ತಿರುವ ಲಾಭ)	ವೀರಬ್ರಹ್ಮ ಪಂಚಾಳ ತಂದೆ ವೆಂಕಪ್ಪಾ ಪಂಚಾಳ ಸಸಿಗಳ ಹೆಸರು (ಜಾತಿ) ಮಾವು ಒಟ್ಟು ಸಸಿಗಳು 415 (ಪ್ರದೇಶ ವಿಸ್ತರಣೆ ಕಾರ್ಯಕ್ರಮ)


ಅನುಬಂಧ

ಜಲಾನಯನ ಯೋಜನೆಗಳ ಚಟುವಟಿಕೆ/ ಕಾಮಗಾರಿಗಳನ್ನು ಅಂತರ್ಜಾಲದಲ್ಲಿ ಅಳವಡಿಸಲು ಸಂಕ್ಷಿಪ್ತ ಮಾಹಿತಿ

ಯೋಜನೆಯ ಹೆಸರು	ಜಲಾನಯನ ಅಭಿವೃದ್ಧಿ ಮೂಲಕ ಬರಗಾಲ ತಡೆಯುವಿಕೆ (WDDP) ಯೋಜನೆ
ವರ್ಷ:	2022-23
ಕಾಮಗಾರಿಯ/ ಚಟುವಟಿಕೆಯ ಹೆಸರು:	ಪ್ರದೇಶ ವಿಸ್ತರಣೆ ಕಾರ್ಯಕ್ರಮ
ಕಾಮಗಾರಿ/ಚಟುವಟಿಕೆಯ ಛಾಯಚಿತ್ರ (Photo with Lat & Long)	 <p>Latitude: 17.787345 Longitude: 76.965821 Elevation: 631.34±12 m Accuracy: 10.3 m Time: 01-30-2023 12:54 Note: nirgudi Basavaraj mulge</p> <p>Powered by NoteCam</p>
ಸರ್ವೇ, ನಂಬರ್:	19
ಅಕ್ಷಾಂಶ ಮತ್ತು ರೇಖಾಂಶ:	17.7873 76.9658
ಗ್ರಾಮ:	ಇಸ್ಲಾಂಪೂರ
ತಾಲ್ಲೂಕು:	ಬಸವಕಲ್ಯಾಣ
ಜಿಲ್ಲೆ:	ಬೀದರ
ಕಾಮಗಾರಿ/ ಚಟುವಟಿಕೆಯ ಅಂದಾಜು ಮೊತ್ತ (ರೂಪಾಯಿಗಳಲ್ಲಿ)	0.175
ಕಾಮಗಾರಿ/ ಚಟುವಟಿಕೆಯ ಕುರಿತು ಸಂಕ್ಷಿಪ್ತ ವಿವರ (ಸಮುದಾಯ ಕಾಮಗಾರಿಯಾಗಿದ್ದರೆ ಅಂದಾಜು ನೀರು ಸಂಗ್ರಹಣೆ (Cubic Meter), ರಕ್ಷಣಾತ್ಮಕ ನೀರಾವರಿ ಪ್ರದೇಶ, ಫಲಾನುಭವಿಗಳ ಸಂಖ್ಯೆ ವೈಯಕ್ತಿಕ ಕಾಮಗಾರಿಯಾಗಿದ್ದರೆ, ಫಲಾನುಭವಿ ಹೆಸರು, ಚಟುವಟಿಕೆಯಿಂದ ಪಡೆಯುತ್ತಿರುವ ಲಾಭ)	ಪ್ರಿಯಂಕಾ ಗಂಡ ಬಸವರಾಜ ಸಸಿಗಳ ಹೆಸರು (ಜಾತಿ) ಮಾವು ಬಟ್ಟು ಸಸಿಗಳು 250 (ಪ್ರದೇಶ ವಿಸ್ತರಣೆ ಕಾರ್ಯಕ್ರಮ)


ಅನುಬಂಧ

ಜಲಾನಯನ ಯೋಜನೆಗಳ ಚಟುವಟಿಕೆ/ ಕಾಮಗಾರಿಗಳನ್ನು ಅಂತರ್ಜಾಲದಲ್ಲಿ ಅಳವಡಿಸಲು ಸಂಕ್ಷಿಪ್ತ ಮಾಹಿತಿ

ಯೋಜನೆಯ ಹೆಸರು	ಜಲಾನಯನ ಅಭಿವೃದ್ಧಿ ಮೂಲಕ ಬರಗಾಲ ತಡೆಯುವಿಕೆ (WDDP) ಯೋಜನೆ
ವರ್ಷ:	2022-23
ಕಾಮಗಾರಿಯ/ ಚಟುವಟಿಕೆಯ ಹೆಸರು:	ಪ್ರದೇಶ ವಿಸ್ತರಣೆ ಕಾರ್ಯಕ್ರಮ
ಕಾಮಗಾರಿ/ಚಟುವಟಿಕೆಯ ಛಾಯಾಚಿತ್ರ (Photo with Lat & Long)	
ಸರ್ವೇ, ನಂಬರ್:	24/2
ಅಕ್ಷಾಂಶ ಮತ್ತು ರೇಖಾಂಶ:	17.7766 76.0103
ಗ್ರಾಮ:	ಇಸ್ಲಾಂಪೂರ
ತಾಲ್ಲೂಕಾ:	ಬಸವಕಲ್ಯಾಣ
ಜಿಲ್ಲೆ:	ಬೀದರ
ಕಾಮಗಾರಿ/ ಚಟುವಟಿಕೆಯ ಅಂದಾಜು ಮೊತ್ತ (ರೂಪಾಯಿಗಳಲ್ಲಿ)	0.0415
ಕಾಮಗಾರಿ/ ಚಟುವಟಿಕೆಯ ಕುರಿತು ಸಂಕ್ಷಿಪ್ತ ವಿವರ (ಸಮುದಾಯ ಕಾಮಗಾರಿಯಾಗಿದ್ದರೆ ಅಂದಾಜು ನೀರು ಸಂಗ್ರಹಣೆ (Cubic Meter), ರಕ್ಷಾಣಾತ್ಮಕ ನೀರಾವರಿ ಪ್ರದೇಶ, ಫಲಾನುಭವಿಗಳ ಸಂಖ್ಯೆ ವೈಯಕ್ತಿಕ ಕಾಮಗಾರಿಯಾಗಿದ್ದರೆ, ಫಲಾನುಭವಿ ಹೆಸರು, ಚಟುವಟಿಕೆಯಿಂದ ಪಡೆಯುತ್ತಿರುವ ಲಾಭ)	<p>ಪ್ರಭಾವತಿ ಗಂಡ ವೀರಬ್ರಹ್ಮ ಪಂಚಾಳ ಸಸಿಗಳ ಹೆಸರು (ಜಾತಿ) ಅವಕಾಡು ಒಟ್ಟು ಸಸಿಗಳು 250 (ಪ್ರದೇಶ ವಿಸ್ತರಣೆ ಕಾರ್ಯಕ್ರಮ)</p>


ಅನುಬಂಧ

ಜಲಾನಯನ ಯೋಜನೆಗಳ ಚಟುವಟಿಕೆ/ ಕಾಮಗಾರಿಗಳನ್ನು ಅಂತರ್ಜಾಲದಲ್ಲಿ ಅಳವಡಿಸಲು ಸಂಕ್ಷಿಪ್ತ ಮಾಹಿತಿ

ಯೋಜನೆಯ ಹೆಸರು	ಜಲಾನಯನ ಅಭಿವೃದ್ಧಿ ಮೂಲಕ ಬರಗಾಲ ತಡೆಯುವಿಕೆ (WDDP) ಯೋಜನೆ
ವರ್ಷ:	2022-23
ಕಾಮಗಾರಿಯ/ ಚಟುವಟಿಕೆಯ ಹೆಸರು:	ಪ್ರದೇಶ ವಿಸ್ತರಣೆ ಕಾರ್ಯಕ್ರಮ
ಕಾಮಗಾರಿ/ಚಟುವಟಿಕೆಯ ಛಾಯಚಿತ್ರ (Photo with Lat & Long)	
ಸರ್ವೇ, ನಂಬರ್:	24
ಅಕ್ಷಾಂಶ ಮತ್ತು ರೇಖಾಂಶ:	17.7756 76.0103
ಗ್ರಾಮ:	ಇಸ್ಲಾಂಪೂರ
ತಾಲ್ಲೂಕು:	ಬಸವಕಲ್ಯಾಣ
ಜಿಲ್ಲೆ:	ಬೀದರ
ಕಾಮಗಾರಿ/ ಚಟುವಟಿಕೆಯ ಅಂದಾಜು ಮೊತ್ತ (ರೂಪಾಯಿಗಳಲ್ಲಿ)	0.0415
ಕಾಮಗಾರಿ/ ಚಟುವಟಿಕೆಯ ಕುರಿತು ಸಂಕ್ಷಿಪ್ತ ವಿವರ (ಸಮುದಾಯ ಕಾಮಗಾರಿಯಾಗಿದ್ದರೆ ಅಂದಾಜು ನೀರು ಸಂಗ್ರಹಣೆ (Cubic Meter), ರಕ್ಷಾಣಾತ್ಮಕ ನೀರಾವರಿ ಪ್ರದೇಶ, ಫಲಾನುಭವಿಗಳ ಸಂಖ್ಯೆ ವೈಯಕ್ತಿಕ ಕಾಮಗಾರಿಯಾಗಿದ್ದರೆ, ಫಲಾನುಭವಿ ಹೆಸರು, ಚಟುವಟಿಕೆಯಿಂದ ಪಡೆಯುತ್ತಿರುವ ಲಾಭ)	<p>ಫಜಿಲತಾ ಗಂಡ ನಜೀಮಸಾಬ್ ಸಸಿಗಳ ಹೆಸರು (ಜಾತಿ) ಮಾವು , ತೆಂಗು ಒಟ್ಟು ಸಸಿಗಳು 200 (ಪ್ರದೇಶ ವಿಸ್ತರಣೆ ಕಾರ್ಯಕ್ರಮ)</p>


ಅನುಬಂಧ

ಜಲಾನಯನ ಯೋಜನೆಗಳ ಚಟುವಟಿಕೆ/ ಕಾಮಗಾರಿಗಳನ್ನು ಅಂತರ್ಜಾಲದಲ್ಲಿ ಅಳವಡಿಸಲು ಸಂಕ್ಷಿಪ್ತ ಮಾಹಿತಿ

ಯೋಜನೆಯ ಹೆಸರು	ಜಲಾನಯನ ಅಭಿವೃದ್ಧಿ ಮೂಲಕ ಬರಗಾಲ ತಡೆಯುವಿಕೆ (WDDP) ಯೋಜನೆ
ವರ್ಷ:	2022-23
ಕಾಮಗಾರಿಯ/ ಚಟುವಟಿಕೆಯ ಹೆಸರು:	ಪ್ರದೇಶ ವಿಸ್ತರಣೆ ಕಾರ್ಯಕ್ರಮ
ಕಾಮಗಾರಿ/ಚಟುವಟಿಕೆಯ ಭಾಯಚಿತ್ರ (Photo with Lat & Long)	
ಸರ್ವೇ, ನಂಬರ್:	24
ಅಕ್ಷಾಂಶ ಮತ್ತು ರೇಖಾಂಶ:	17 42 59 76 7 2
ಗ್ರಾಮ:	ಕಟ್ಟಳ್ಳಿ
ತಾಲ್ಲೂಕು:	ಹುಮನಾಬಾದ
ಜಿಲ್ಲೆ:	ಬೀದರ
ಕಾಮಗಾರಿ/ ಚಟುವಟಿಕೆಯ ಅಂದಾಜು ಮೊತ್ತ (ರೂಪಾಯಿಗಳಲ್ಲಿ)	0.240
ಕಾಮಗಾರಿ/ ಚಟುವಟಿಕೆಯ ಕುರಿತು ಸಂಕ್ಷಿಪ್ತ ವಿವರ (ಸಮುದಾಯ ಕಾಮಗಾರಿಯಾಗಿದ್ದರೆ ಅಂದಾಜು ನೀರು ಸಂಗ್ರಹಣೆ (Cubic Meter), ರಕ್ಷಾಣಾತ್ಮಕ ನೀರಾವರಿ ಪ್ರದೇಶ, ಫಲಾನುಭವಿಗಳ ಸಂಖ್ಯೆ ವೈಯಕ್ತಿಕ ಕಾಮಗಾರಿಯಾಗಿದ್ದರೆ, ಫಲಾನುಭವಿ ಹೆಸರು, ಚಟುವಟಿಕೆಯಿಂದ ಪಡೆಯುತ್ತಿರುವ ಲಾಭ)	<p>ಮಾಣಿಕ್ಬಾಯಿ ಗಂಡ ಗುಂಡಾರೆಡ್ಡಿ ಸಸಿಗಳ ಹೆಸರು (ಜಾತಿ) ಜಾಪಳ ಒಟ್ಟು ಸಸಿಗಳು 400 (ಪ್ರದೇಶ ವಿಸ್ತರಣೆ ಕಾರ್ಯಕ್ರಮ)</p>

ಅನುಬಂಧ

ಜಲಾನಯನ ಯೋಜನೆಗಳ ಚಟುವಟಿಕೆ/ ಕಾಮಗಾರಿಗಳನ್ನು ಅಂತರ್ಜಾಲದಲ್ಲಿ ಅಳವಡಿಸಲು ಸಂಕ್ಷಿಪ್ತ ಮಾಹಿತಿ

ಯೋಜನೆಯ ಹೆಸರು	ಜಲಾನಯನ ಅಭಿವೃದ್ಧಿ ಮೂಲಕ ಬರಗಾಲ ತಡೆಯುವಿಕೆ (WDDP) ಯೋಜನೆ
ವರ್ಷ:	2022-23
ಕಾಮಗಾರಿಯ/ ಚಟುವಟಿಕೆಯ ಹೆಸರು:	ಪ್ರದೇಶ ವಿಸ್ತರಣೆ ಕಾರ್ಯಕ್ರಮ
ಕಾಮಗಾರಿ/ಚಟುವಟಿಕೆಯ ಛಾಯಚಿತ್ರ (Photo with Lat & Long)	
ಸರ್ವೆ, ನಂಬರ್:	89
ಅಕ್ಷಾಂಶ ಮತ್ತು ರೇಖಾಂಶ:	
ಗ್ರಾಮ:	ಕಟ್ಟಳ್ಳಿ
ತಾಲ್ಲೂಕು:	ಹುಮನಾಬಾದ
ಜಿಲ್ಲೆ:	ಬೀದರ
ಕಾಮಗಾರಿ/ ಚಟುವಟಿಕೆಯ ಅಂದಾಜು ಮೊತ್ತ (ರೂಪಾಯಿಗಳಲ್ಲಿ)	0.123
ಕಾಮಗಾರಿ/ ಚಟುವಟಿಕೆಯ ಕುರಿತು ಸಂಕ್ಷಿಪ್ತ ವಿವರ (ಸಮುದಾಯ ಕಾಮಗಾರಿಯಾಗಿದ್ದರೆ ಅಂದಾಜು ನೀರು ಸಂಗ್ರಹಣೆ (Cubic Meter), ರಕ್ಷಣಾತ್ಮಕ ನೀರಾವರಿ ಪ್ರದೇಶ, ಫಲಾನುಭವಿಗಳ ಸಂಖ್ಯೆ ವೈಯಕ್ತಿಕ ಕಾಮಗಾರಿಯಾಗಿದ್ದರೆ, ಫಲಾನುಭವಿ ಹೆಸರು, ಚಟುವಟಿಕೆಯಿಂದ ಪಡೆಯುತ್ತಿರುವ ಲಾಭ)	ಸುರ್ಯಾಕಾಂತ ತಂದೆ ವೈಜಿನಾಥ ಸಸಿಗಳ ಹೆಸರು (ಜಾತಿ) ಜಾಪಳ ಒಟ್ಟು ಸಸಿಗಳು 175 (ಪ್ರದೇಶ ವಿಸ್ತರಣೆ ಕಾರ್ಯಕ್ರಮ)